

ЗНАМЯ ПРАВДЫ

УЧРЕДИТЕЛИ: ПАРЛАМЕНТ И ПРАВИТЕЛЬСТВО КБР № 3 (181) Пятница, 21 января 2011 года Цена 5 рублей www.kbpravda.ru ПРИЛОЖЕНИЕ К ГАЗЕТЕ «КАБАРДИНО-БАЛКАРСКАЯ ПРАВДА»

Объявление
Последний срок приема материалов для публикации в приложении к газете «Кабардино-Балкарская правда» - газете «Официальная Кабардино-Балкария» - до 15 часов среды (ежедневно) перед выходом очередного номера. Шрифты тексты - 12, межстрочный интервал - 1,5.

УКАЗ

Президента Кабардино-Балкарской Республики

О Министерстве спорта, туризма и курортов Кабардино-Балкарской Республики

В соответствии с пунктом 4 статьи 17 Федерального закона «Об основных принципах организации государственной власти субъектов Российской Федерации», пункт «б» статьи 81 Конституции Кабардино-Балкарской Республики, постановлением Кабардино-Балкарской Республики от 10 января 2011 года № 1, Преобразовать Министерство спорта Кабардино-Балкарской Республики и Государственный комитет Кабардино-Балкарской Республики по курортам и туризму в Министерство спорта, туризма и курортов Кабардино-Балкарской Республики.

2. Внести в структуру исполнительных органов государственной власти Кабардино-Балкарской Республики, утвержденную Указом Президента Кабардино-Балкарской Республики от 22 октября 2010 года № 108-УП: «О структуре исполнительных органов государственной

УКАЗ

Президента Кабардино-Балкарской Республики

О присвоении почетного звания «Заслуженный артист Кабардино-Балкарской Республики» Хацаеву Т.Р.

За высокое профессиональное мастерство присвоить почетное звание «Заслуженный артист Кабардино-Балкарской Республики» **ХАЦАЕВУ Тимур Услановичу** - солисту-вокалисту.

Президент Кабардино-Балкарской Республики **А. КАНОКОВ**
г. Нальчик, 31 декабря 2010 года, № 173-УП

УКАЗ

Президента Кабардино-Балкарской Республики

О присвоении почетного звания «Заслуженный экономист Кабардино-Балкарской Республики» Вережников Г.В.

За вклад в развитие банковского дела, высокие профессиональные мастерство и многолетний добросовестный труд присвоить почетное звание «Заслуженный экономист Кабардино-Балкарской Республики» Вережникову Г.В. в первом заместителю председателя правления Коммерческого банка «БУМ-БАНК» общества с ограниченной ответственностью.

Президент Кабардино-Балкарской Республики **А. КАНОКОВ**
г. Нальчик, 31 декабря 2010 года, № 174-УП

УКАЗ

Президента Кабардино-Балкарской Республики

О проведении в Кабардино-Балкарской Республике первоначальной постановки на воинский учет граждан Российской Федерации в 2011 году

В целях организации и проведения в Кабардино-Балкарской Республике первоначальной постановки на воинский учет граждан Российской Федерации в 2011 году, а также подготовки, в первую очередь, молодых людей, подлежащих первоначальной постановке на воинский учет, а также перечень медицинских учреждений, в которых будут проводиться амбулаторные или стационарные медицинские обследования указанных граждан.

6. Рекомендовать органы местного самоуправления муниципальных районов и городских округов Кабардино-Балкарской Республики по постановке граждан Российской Федерации на воинский учет:

7. Утвердить прилагаемые постановки на воинский учет в 2011 году.

8. Рекомендовать органам местного самоуправления муниципальных районов и городских округов Кабардино-Балкарской Республики совместно с военными комиссариатами, органами исполнительной

СОСТАВЫ

комиссий муниципальных районов и городских округов Кабардино-Балкарской Республики по постановке граждан Российской Федерации на воинский учет

Обновленный состав комиссии городского округа Нальчик по постановке граждан Российской Федерации на воинский учет

Собирова М.Х. - начальник отдела военного комиссариата Кабардино-Балкарской Республики по г. Нальчику (председатель комиссии)

Кладово И.Е. - заместитель главы местной администрации городского округа Нальчик - руководитель управления промышленности, транспорта и связи (заместитель председателя комиссии)

Ахмедраева Д.М. - врач-стоматолог муниципального учреждения здравоохранения «Стоматологическая поликлиника № 1», г. Нальчик

Алиев С.А. - врач-стоматолог муниципального учреждения здравоохранения «Стоматологическая поликлиника № 1», г. Нальчик

Баевава С.К. - врач-отоларинголог муниципального учреждения здравоохранения «Городская поликлиника № 1», г. Нальчик

Жемухова М.Р. - врач-психиатр муниципального учреждения здравоохранения «Психоневрологический диспансер», г. Нальчик

Жидкова З.Х. - медицинская сестра муниципального учреждения здравоохранения «Городская поликлиника № 2», г. Нальчик

Каржаская А.В. - врач-отоларинголог муниципального учреждения здравоохранения «Городская поликлиника № 2», г. Нальчик

Котлов Л.М. - старший помощник начальника отделения подготовки, приема и набора на военную службу по контракту, начальник внешней группы по профессиональному психологическому отбору

Кудрявцева А.М. - врач-дерматолог муниципального учреждения здравоохранения «Кожно-венерологический диспансер», г. Нальчик

Куликова Н.А. - медицинская сестра государственного учреждения здравоохранения «Кожно-венерологический диспансер», г. Нальчик

Кульчаева Е.П. - врач-стоматолог муниципального учреждения здравоохранения «Городская поликлиника № 1», г. Нальчик

Кунжеева З.П. - врач-терапевт муниципального учреждения здравоохранения «Городская поликлиника № 2», г. Нальчик

Курлович Г.М. - медицинская сестра государственного учреждения здравоохранения «Психоневрологический диспансер», г. Нальчик

Максидова М.Н. - медицинская сестра муниципального учреждения здравоохранения «Городская поликлиника № 2», г. Нальчик (секретарь комиссии)

Нагаева М.М. - врач-окулист муниципального учреждения здравоохранения «Городская поликлиника № 3», г. Нальчик

Севинникова Т.Н. - старший врач отдела военного комиссариата Кабардино-Балкарской Республики по г. Нальчику

Пелиховская А.Н. - медицинская сестра муниципального учреждения здравоохранения «Стоматологическая поликлиника № 1», г. Нальчик

Путинцев Б.П. - врач-нарколог муниципального учреждения здравоохранения «Наркологический диспансер», г. Нальчик

Сивцева П.Б. - медицинская сестра муниципального учреждения здравоохранения «Городская поликлиника № 5», г. Нальчик

Шутова О.Г. - врач-хирург муниципального учреждения здравоохранения «Городская поликлиника № 1», г. Нальчик

Резервный состав комиссии городского округа Нальчик по постановке граждан Российской Федерации на воинский учет

Щува В.В. - начальник отделения планирования, предназначения, подготовки и учета мобилизационных ресурсов отдела военного ко-

мисариата Кабардино-Балкарской Республики по г. Нальчику (председатель комиссии)

Тапов Р.В. - заместитель главы местной администрации городского округа Нальчик - руководитель управления промышленности и информационного обеспечения (заместитель председателя комиссии)

Максидова М.Н. - медицинская сестра муниципального учреждения здравоохранения «Городская поликлиника № 2», г. Нальчик

Котлов Л.М. - старший помощник начальника отделения подготовки, приема и набора на военную службу по контракту, начальник внешней группы по профессиональному психологическому отбору Кабардино-Балкарской Республики по г. Нальчику

Боттаев Г.Д. - врач-окулист муниципального учреждения здравоохранения «Городская поликлиника № 2», г. Нальчик

Кавказова Р.Н. - врач-отоларинголог муниципального учреждения здравоохранения «Городская поликлиника № 2», г. Нальчик

Лобкиндзе Н.Ш. - врач-психиатр муниципального учреждения здравоохранения «Психоневрологический диспансер», г. Нальчик

Сасиков Б.М. - врач-дерматолог муниципального учреждения здравоохранения «Кожно-венерологический диспансер», г. Нальчик

Кучурова П.П. - фельдшер объединенного военного учреждения здравоохранения «Наркологический диспансер», г. Нальчик

Коцева И.М. - врач-невролог муниципального учреждения здравоохранения «Городская поликлиника № 2», г. Нальчик

Шукова М.Д. - врач-терапевт муниципального учреждения здравоохранения «Городская поликлиника № 2», г. Нальчик

Обновленный состав комиссии городского округа Баксан по постановке граждан Российской Федерации на воинский учет

Батова М.В. - начальник отдела военного комиссариата Кабардино-Балкарской Республики по г. Баксану, Баксанскому и Зольскому районам (председатель комиссии)

Зуевых Х.М. - управляющий делами местной администрации городского округа Баксан (заместитель председателя комиссии)

Алопова Ю.Г. - врач-терапевт муниципального учреждения здравоохранения «Городская больница», г. Баксан

Баевава Х.А. - врач-психиатр муниципального учреждения здравоохранения «Городская больница», г. Баксан

Багова Ж.В. - старший помощник начальника отделения подготовки, приема и набора на военную службу по контракту, начальник внешней группы по профессиональному психологическому отбору Кабардино-Балкарской Республики по г. Баксану, Баксанскому и Зольскому районам (заместитель председателя комиссии)

Гендурова З.М. - фельдшер отделения военного комиссариата Кабардино-Балкарской Республики по г. Баксану, Баксанскому и Зольскому району

Жемухова З.Б. - врач-рентгенолог муниципального учреждения здравоохранения «Городская больница», г. Баксан

Задкова М.Х. - врач-невролог муниципального учреждения здравоохранения «Городская больница», г. Баксан

Шарданова Ф.Н. - врач-отоларинголог муниципального учреждения здравоохранения «Городская больница», г. Баксан

Шогунов М.И. - врач-хирург муниципального учреждения здравоохранения «Городская больница», г. Баксан

Шопова Е.Н. - врач-отоларинголог муниципального учреждения здравоохранения «Городская больница», г. Баксан

Шогунова Х.М. - главный врач муниципального учреждения здравоохранения «Городская больница», г. Баксан

Шукулова С.Х. - фельдшер отделения военного комиссариата Кабардино-Балкарской Республики по г. Баксану, Баксанскому и Зольскому району (председатель комиссии)

Акуева П.Ч. - врач-невролог муниципального учреждения здравоохранения «Городская больница», г. Баксан

Барской Е.В. - врач-невролог муниципального учреждения здравоохранения «Городская больница», г. Баксан

Каранашева А.Х. - врач-хирург муниципального учреждения здравоохранения «Городская больница», г. Баксан

Пердеева З.М. - врач-окулист муниципального учреждения здравоохранения «Городская больница», г. Баксан

Тлигуров З.А. - врач-стоматолог муниципального учреждения здравоохранения «Городская больница», г. Баксан

Шарданова Ф.Н. - врач-отоларинголог муниципального учреждения здравоохранения «Городская больница», г. Баксан

Шопова Е.Н. - врач-отоларинголог муниципального учреждения здравоохранения «Городская больница», г. Баксан

Шогонова Х.М. - главный врач муниципального учреждения здравоохранения «Городская больница», г. Баксан

Шукулова С.Х. - фельдшер отделения военного комиссариата Кабардино-Балкарской Республики по г. Баксану, Баксанскому и Зольскому району (председатель комиссии)

Акуева П.Ч. - врач-невролог муниципального учреждения здравоохранения «Городская больница», г. Баксан

Барской Е.В. - врач-невролог муниципального учреждения здравоохранения «Городская больница», г. Баксан

Каранашева А.Х. - врач-хирург муниципального учреждения здравоохранения «Городская больница», г. Баксан

Пердеева З.М. - врач-окулист муниципального учреждения здравоохранения «Городская больница», г. Баксан

Тлигуров З.А. - врач-стоматолог муниципального учреждения здравоохранения «Городская больница», г. Баксан

Шарданова Ф.Н. - врач-отоларинголог муниципального учреждения здравоохранения «Городская больница», г. Баксан

Шопова Е.Н. - врач-отоларинголог муниципального учреждения здравоохранения «Городская больница», г. Баксан

Шогонова Х.М. - главный врач муниципального учреждения здравоохранения «Городская больница», г. Баксан

Шукулова С.Х. - фельдшер отделения военного комиссариата Кабардино-Балкарской Республики по г. Баксану, Баксанскому и Зольскому району (председатель комиссии)

Акуева П.Ч. - врач-невролог муниципального учреждения здравоохранения «Городская больница», г. Баксан

Барской Е.В. - врач-невролог муниципального учреждения здравоохранения «Городская больница», г. Баксан

Каранашева А.Х. - врач-хирург муниципального учреждения здравоохранения «Городская больница», г. Баксан

Пердеева З.М. - врач-окулист муниципального учреждения здравоохранения «Городская больница», г. Баксан

Тлигуров З.А. - врач-стоматолог муниципального учреждения здравоохранения «Городская больница», г. Баксан

Шарданова Ф.Н. - врач-отоларинголог муниципального учреждения здравоохранения «Городская больница», г. Баксан

Шопова Е.Н. - врач-отоларинголог муниципального учреждения здравоохранения «Городская больница», г. Баксан

Шогонова Х.М. - главный врач муниципального учреждения здравоохранения «Городская больница», г. Баксан

Шукулова С.Х. - фельдшер отделения военного комиссариата Кабардино-Балкарской Республики по г. Баксану, Баксанскому и Зольскому району (председатель комиссии)

Акуева П.Ч. - врач-невролог муниципального учреждения здравоохранения «Городская больница», г. Баксан

Барской Е.В. - врач-невролог муниципального учреждения здравоохранения «Городская больница», г. Баксан

Каранашева А.Х. - врач-хирург муниципального учреждения здравоохранения «Городская больница», г. Баксан

Пердеева З.М. - врач-окулист муниципального учреждения здравоохранения «Городская больница», г. Баксан

Тлигуров З.А. - врач-стоматолог муниципального учреждения здравоохранения «Городская больница», г. Баксан

Шарданова Ф.Н. - врач-отоларинголог муниципального учреждения здравоохранения «Городская больница», г. Баксан

Шопова Е.Н. - врач-отоларинголог муниципального учреждения здравоохранения «Городская больница», г. Баксан

Шогонова Х.М. - главный врач муниципального учреждения здравоохранения «Городская больница», г. Баксан

Шукулова С.Х. - фельдшер отделения военного комиссариата Кабардино-Балкарской Республики по г. Баксану, Баксанскому и Зольскому району (председатель комиссии)

Акуева П.Ч. - врач-невролог муниципального учреждения здравоохранения «Городская больница», г. Баксан

Барской Е.В. - врач-невролог муниципального учреждения здравоохранения «Городская больница», г. Баксан

Каранашева А.Х. - врач-хирург муниципального учреждения здравоохранения «Городская больница», г. Баксан

Пердеева З.М. - врач-окулист муниципального учреждения здравоохранения «Городская больница», г. Баксан

Тлигуров З.А. - врач-стоматолог муниципального учреждения здравоохранения «Городская больница», г. Баксан

(Окончание на 2-й с.)

Окончание. Начало на 2-й с.

Table with 4 columns: Postupleniya, Mesyats, god, Dolzhnost i polnoe naimenovanie mesta raboty, Mestonahozhdenie organizatsii. Contains information about the 12th Khadaytsova (characteristic) award recipient.

ПОСТАНОВЛЕНИЕ Парламента Кабардино-Балкарской Республики

О внесении изменений в Регламент Парламента Кабардино-Балкарской Республики

Парламент Кабардино-Балкарской Республики постановляет:
1. Внести в Регламент Парламента Кабардино-Балкарской Республики...

1) в части 1 статьи 1 слова «72 депутата» заменить словами «70 депутатов»;
2) в статье 3 слова «Федеральный и (или) республиканский закон»...

1) в части 3 слова «Федеральный и (или) республиканский закон» заменить словами «закон»;
2) в части 1 статьи 5...

1) в части 1 статьи 9 слова «Федеральный и (или) республиканский закон»...

1) в части 1 статьи 10 слова «Федеральный и (или) республиканский закон»...

1) в части 1 статьи 11 слова «Федеральный и (или) республиканский закон»...

1) в части 1 статьи 12 слова «Федеральный и (или) республиканский закон»...

1) в части 1 статьи 13 слова «Федеральный и (или) республиканский закон»...

1) в части 1 статьи 14 слова «Федеральный и (или) республиканский закон»...

1) в части 1 статьи 15 слова «Федеральный и (или) республиканский закон»...

1) в части 1 статьи 16 слова «Федеральный и (или) республиканский закон»...

1) в части 1 статьи 17 слова «Федеральный и (или) республиканский закон»...

1) в части 1 статьи 18 слова «Федеральный и (или) республиканский закон»...

1) в части 1 статьи 19 слова «Федеральный и (или) республиканский закон»...

1) в части 1 статьи 20 слова «Федеральный и (или) республиканский закон»...

1) в части 1 статьи 21 слова «Федеральный и (или) республиканский закон»...

17) часть 2 после слова «выступлений в прениях» дополнить словами «, ответе на вопрос»;
18) часть 3 статьи 56 после слова «представителей фракций»...

ПОСТАНОВЛЕНИЕ Парламента Кабардино-Балкарской Республики

О внесении изменений в Регламент Парламента Кабардино-Балкарской Республики

Парламент Кабардино-Балкарской Республики постановляет:
1. Внести в Регламент Парламента Кабардино-Балкарской Республики...

1) в части 1 статьи 1 слова «72 депутата» заменить словами «70 депутатов»;
2) в статье 3 слова «Федеральный и (или) республиканский закон»...

1) в части 1 статьи 5...

1) в части 1 статьи 9...

1) в части 1 статьи 10...

1) в части 1 статьи 11...

1) в части 1 статьи 12...

1) в части 1 статьи 13...

1) в части 1 статьи 14...

1) в части 1 статьи 15...

1) в части 1 статьи 16...

1) в части 1 статьи 17...

1) в части 1 статьи 18...

1) в части 1 статьи 19...

1) в части 1 статьи 20...

1) в части 1 статьи 21...

1) в части 1 статьи 22...

1) в части 1 статьи 23...

1) в части 1 статьи 24...

1) в части 1 статьи 25...

1) в части 1 статьи 26...

1) в части 1 статьи 27...

1) в части 1 статьи 28...

1) в части 1 статьи 29...

1) в части 1 статьи 30...

1) в части 1 статьи 31...

1) в части 1 статьи 32...

Председатель Парламента Кабардино-Балкарской Республики

ПОСТАНОВЛЕНИЕ Парламента Кабардино-Балкарской Республики

О внесении изменений в Закон Кабардино-Балкарской Республики

«О статусе и границах муниципальных образований в Кабардино-Балкарской Республике»

в части изменения границ сельского поселения Второй Лескен

1. Принять Закон Кабардино-Балкарской Республики «О внесении изменений в Закон Кабардино-Балкарской Республики «О статусе и границах муниципальных образований в Кабардино-Балкарской Республике» в части изменения границ сельского поселения Второй Лескен».

2. Направить указанный Закон Президенту Кабардино-Балкарской Республики.

Председатель Парламента Кабардино-Балкарской Республики

Город Нальчик, 28 декабря 2010 года, № 604-П/П

А ЧЕЧЕНОВ

Город Нальчик, 28 декабря 2010 года, № 590-П/П

Закон Кабардино-Балкарской Республики

«О внесении изменений в Закон Кабардино-Балкарской Республики «О статусе и границах муниципальных образований в Кабардино-Балкарской Республике» в части изменения границ сельского поселения Второй Лескен»

Принят Парламентом Кабардино-Балкарской Республики 28 декабря 2010 года

в приложении № 6 к Закону Кабардино-Балкарской Республики от 27 февраля 2005 года № 13-РЗ «О статусе и границах муниципальных образований в Кабардино-Балкарской Республике»...

1. Принять Закон Кабардино-Балкарской Республики «О внесении изменений в Закон Кабардино-Балкарской Республики «О статусе и границах муниципальных образований в Кабардино-Балкарской Республике» в части изменения границ сельского поселения Второй Лескен».

2. Направить указанный Закон Президенту Кабардино-Балкарской Республики.

Председатель Парламента Кабардино-Балкарской Республики

Город Нальчик, 18 января 2011 года, № 5-РЗ

А КАНОКОВ

Город Нальчик, 18 января 2011 года, № 5-РЗ

ОПИСАНИЕ ГРАНИЦ сельского поселения Второй Лескен

1. По смежности с сопредельной территорией, переданной в ведение администрации сельского поселения Ташлы-Тала (второй участок), граница 2408 и идет на юго-восток вдоль изгороди сада, по впадине, вдоль канавы, пересекает подъезд от федеральной автомобильной дороги «Кавказ» к сопредельной территории, переданной в ведение администрации...

2. По смежности с сопредельной территорией, переданной в ведение администрации сельского поселения Ташлы-Тала (второй участок), граница 2408 и идет на юго-восток вдоль изгороди сада, по впадине, вдоль канавы, пересекает подъезд от федеральной автомобильной дороги «Кавказ» к сопредельной территории, переданной в ведение администрации...

3. Настоящее Постановление вступает в силу со дня его принятия.

Председатель Парламента Кабардино-Балкарской Республики

Город Нальчик, 28 декабря 2010 года, № 590-П/П

А ЧЕЧЕНОВ

Город Нальчик, 28 декабря 2010 года, № 590-П/П

Окончание. Начало на 3-й с.

границы сельского поселения Ташлы-Тала (второй участок), и идет до межового знака 1', расположенного на пересечении канала «Мельничная Псыариа» с полевой дорогой, на западной стороне моста, в 50 м юго-восточнее подъезда от федеральной автомобильной дороги «Кавказ» к сопредельной территории, переданной в ведение администрации сельского поселения Ташлы-Тала (второй участок).

Межовой знак 1' является стыком границ сельских поселений Второй Лескен, Анзорий и сопредельной территории, переданной в ведение администрации сельского поселения Ташлы-Тала (второй участок).

II. По смежеству с сельским поселением Анзорий От межового знака 1' граница 3,66 км идет на юго-запад вдоль западной стороны канала «Мельничная Псыариа», пересекает федеральную автомобильную дорогу «Кавказ» и далее идет вдоль восточной стороны канала «Мельничная Псыариа» до межового знака 14, расположенного на пересечении вышущающегося канала и полевой дороги, в 155 м юго-восточнее изгороди электроподстанции. От межового знака 14 граница поворачивает на юго-восток и идет 441 м вдоль полевой дороги до межового знака 15, расположенного в русле реки Лескен, в 110 м северо-западнее угла ограды пограничной части сельского поселения Анзорий. На межовом знаке 15 граница поворачивает на юго-запад и 4099 м идет по руслу реки Лескен по координированным точкам, имея извилистый характер, до межового знака 31, расположенного в русле реки Лескен. От межового знака 31 граница идет 621 м на юго-восток вдоль ручья, впадающего в реку Лескен, между массивом пашни и пастбища до межового знака 11, расположенного на восточном углу ограды вокруг пашни на опушке леса, в 250 м северо-восточнее точки с высотой отметки 523,7.

Далее граница 1493,8 м идет на юг по координированным точкам, по опушке леса до межового знака 24, расположенного в 220 м восточнее слияния ручья Кудалурт и Бэжжойко и в 1400 м западнее пункта госгосети Глинистый (693,6). Межовой знак 24 является стыком границ сельских поселений Второй Лескен, Анзорий и Ероко.

III. По смежеству с сельским поселением Ероко От межового знака 24 граница поворачивает и 2145,6 м идет по координированным точкам на северо-запад, пересекает реку Лескен, реку Грязнушка, автомобильную дорогу Второй Лескен - Ероко и выходит на межовый знак 89/93, расположенный в 28 м северо-западнее изгороди, проходящей по контуру пашни на пересечении дорог, в 27 м юго-западнее точки с высотой отметки 611,3.

От межового знака 89/93 граница 3077 м по координированным точкам идет вдоль изгороди пашни и выходит на межовый знак 73. От межового знака 73 граница 1714 м идет в общем направлении на юго-запад по координированным точкам вдоль границы пологих насаждений и лесного массива в межовый знак 62, расположенный на точке с высотой отметки 765,2.

Межовой знак 62 является стыком границ сельских поселений Второй Лескен, Ероко и Республики Северная Осетия-Алания.

IV. По смежеству с Республикой Северная Осетия-Алания От межового знака 62, расположенного на точке с высотой отметки 765,2, являющегося стыком границ сельских поселений Второй Лескен, Ероко и Республики Северная Осетия-Алания, граница идет на северо-запад по лесу, по координированным точкам до точки Б, расположенной на ручье в балке Худурю, в 350 м к западу от вершины с высотой отметки 755,3, в 1,1 км к северу от родника - истока этого ручья.

Точка Б является стыком границ сельских поселений Второй Лескен, Верхний Лескен и Республики Северная Осетия-Алания.

VI. По смежеству с сельским поселением Верхний Лескен От точки Б граница 1,7 км идет на запад по лесному кварталу 65 через вершину с высотой отметки 818,8 на точку А, расположенную на лесной поляне у русла реки Аргудан, на южной опушке леса, в 200 м на восток от родника в северо-восточном углу урочища Вага-

цку, являющегося стыком границ сельских поселений Второй Лескен, Верхний Лескен и Ураевского муниципального района.

VII. По смежеству с Ураевским муниципальным районом От точки А граница идет по руслу реки Аргудан до точки Г, расположенной на реке Аргудан в 110 м к югу от лесного кордона, на стыке лесных кварталов 31, 32 и 40.

Точка Г является стыком границ сельского поселения Второй Лескен, сопредельной территории, переданной в ведение администрации сельского поселения Ташлы-Тала (третий участок), и Ураевского муниципального района.

VIII. По смежеству с сопредельной территорией, переданной в ведение администрации сельского поселения Ташлы-Тала (третий участок) От точки Г граница 100 м идет на юго-восток на межовый знак 75, расположенный у южного угла пашни, в 180 м от лесного кордона.

Межовой знак 75 является стыком границ сельских поселений Второй Лескен, Аргудан и сопредельной территории, переданной в ведение администрации сельского поселения Ташлы-Тала (третий участок).

IX. По смежеству с сельским поселением Аргудан От межового знака 75, расположенного в 180 м юго-восточнее лесного кордона, у южного угла пахотного контура, являющегося стыком границ сельских поселений Аргудан, Второй Лескен и сопредельной территории, переданной в ведение администрации сельского поселения Ташлы-Тала (третий участок), граница идет сначала на юго-восток по лесу через тригонометрический пункт Верхний Аргудан (585), далее по просеке до пересечения с лесной дорогой между лесными кварталами 33 и 41.

Затем граница идет по извилистой лесной дороге в общем направлении на юг к точке с высотой отметки 574,1, расположенной на лесной дороге. Далее граница идет на юго-восток по лесу через точки с высотными отметками 646,6, 608,9 на углы орошаемых лесонасаждений, далее идет по северному краю орошения, от северо-восточного угла орошения поворачивает на северо-восток и идет по лесу к межовому знаку 93, расположенному в 400 м к западу от протвигодарской станции, в 100 м к северо-западу от трех курганов.

От межового знака 93 граница носит извилистый характер, идет по опушке леса, по координированным точкам в общем направлении на север, проходит через точки с высотными отметками 531,4, 523,4, 494,3 до межового знака 129.

От межового знака 129 граница поворачивает на запад до угла лесной поляны к межовому знаку 132.

От межового знака 132 граница идет на север по координированным точкам к межовому знаку 145.

От межового знака 145 граница поворачивает на северо-восток, затем отбывает контур пашни с запада и юга и идет на север до межового знака 156/69, расположенного на межовой знаке 62, расположенного у угла поляны.

От межового знака 156/69 граница проходит 2309 м в северо-восточном направлении сначала по лесу, затем - по границе сенокоса и пашни, далее идет по изгороди многолетних насаждений, пересекает реку Грязнушка и идет в северо-восточном направлении вдоль реки Грязнушка до межового знака 81.

От межового знака 81 граница поворачивает и 716 м идет на юго-восток вдоль изгороди до межового знака 85, расположенного на углу изгороди, в 140 м юго-восточнее точки с высотой отметки 388,7.

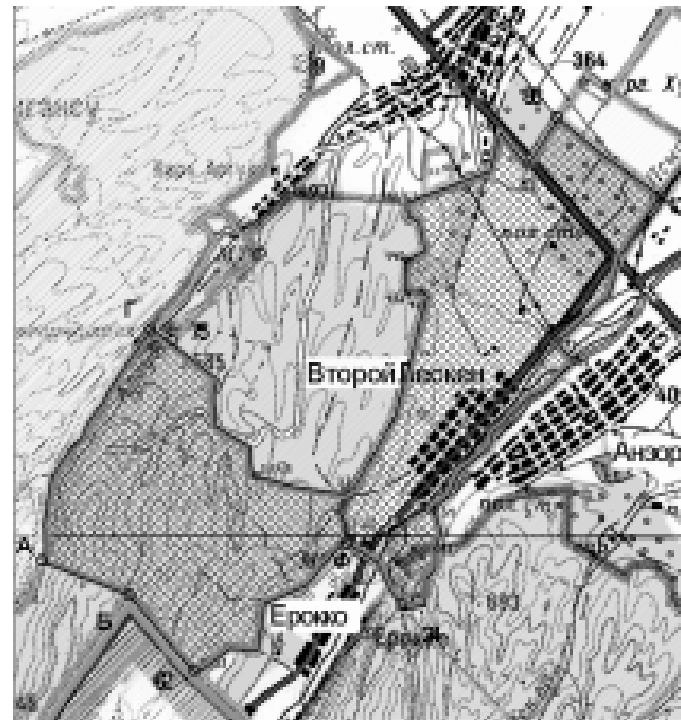
Далее граница 1079 м идет на северо-восток, пересекает федеральную автомобильную дорогу «Кавказ», затем по границе сада выходит на межовый знак 88, расположенный на пересечении полевых дорог в северо-западном углу садовой изгороди.

Межовой знак 88 является стыком границ сельских поселений Второй Лескен, Аргудан и сопредельной территории, переданной в ведение администрации сельского поселения Ташлы-Тала (второй участок).

Приложение 2

к Закону Кабардино-Балкарской Республики «О внесении изменений в Закон Кабардино-Балкарской Республики «О статусе и границах муниципальных образований в Кабардино-Балкарской Республике» в части изменения границ сельского поселения Второй Лескен»

Схема границ сельского поселения Второй Лескен



ПОСТАНОВЛЕНИЕ

Парламента Кабардино-Балкарской Республики

О Законе Кабардино-Балкарской Республики «О внесении изменений в Закон Кабардино-Балкарской Республики «О статусе и границах муниципальных образований в Кабардино-Балкарской Республике» в части изменения границ сельского поселения Верхний Лескен»

Парламент Кабардино-Балкарской Республики постановляет: 1. Принять Закон Кабардино-Балкарской Республики «О внесении изменений в Закон Кабардино-Балкарской Республики «О статусе и границах муниципальных образований в Кабардино-Балкарской Республике» в части изменения границ сельского поселения Верхний Лескен».

2. Направить указанный Закон Президенту Кабардино-Балкарской Республики.

3. Настоящее Постановление вступает в силу со дня его принятия.

Председатель Парламента Кабардино-Балкарской Республики А. ЧЕЧЕНОВ город Нальчик, 28 декабря 2010 года, № 591-П/П

Закон Кабардино-Балкарской Республики

О внесении изменений в Закон Кабардино-Балкарской Республики «О статусе и границах муниципальных образований в Кабардино-Балкарской Республике» в части изменения границ сельского поселения Верхний Лескен

Принят Парламентом Кабардино-Балкарской Республики 28 декабря 2010 года

В приложении № 6 к Закону Кабардино-Балкарской Республики от 27 февраля 2005 года № 13-РЗ «О статусе и границах муниципальных образований в Кабардино-Балкарской Республике» (Кабардино-Балкарская правда, 2005, 6-й, № 182, 276, 2006, № 27, 39-40, 56-57, 161, 197-200, 206-207; Официальная Кабардино-Балкария, 2010, № 26, 30) утвердить новые описание и схему границ сельского поселения Верхний Лескен, включающего село Урж, согласно приложениям 1 и 2 к настоящему Закону.

Президент Кабардино-Балкарской Республики А. КАНОКОВ город Нальчик, 18 января 2011 года, № 4-ПЗ

Приложение 1 к Закону Кабардино-Балкарской Республики «О внесении изменений в Закон Кабардино-Балкарской Республики «О статусе и границах муниципальных образований в Кабардино-Балкарской Республике» в части изменения границ сельского поселения Верхний Лескен»

ОПИСАНИЕ ГРАНИЦ сельского поселения Верхний Лескен

I. По смежеству с сельским поселением Второй Лескен От точки А, расположенной на лесной поляне у русла реки Аргудан на южной опушке леса, в 200 м на восток от родника в северо-восточном углу урочища Вагацку, являющегося стыком границ сельских поселений Верхний Лескен, Второй Лескен и Ураевского муниципального района граница 1,7 км идет по лесному кварталу 65 на восток через вершину с высотой отметки 818,8 на точку Б, расположенную на ручье в балке Худурю, в 350 м к западу от вершины с высотой отметки 755,3, в 1,1 км к северу от родника - истока ручья.

Точка Б является стыком границ сельских поселений Верхний Лескен, Второй Лескен и Республики Северная Осетия-Алания.

II. По смежеству с Республикой Северная Осетия-Алания От точки Б граница идет на юго-запад по координированным точкам к реке Лескен 14 км, до слияния ее с рекой Фастаргондон. Затем в этом же направлении 3,95 км идет вверх по реке Фастаргондон до брода, расположенного между четвертым и пятым орошаемыми каналами, в 400 м к северу от точки с высотой отметки 920,5.

Брод на реке Фастаргондон является стыком границ сельских поселений Верхний Лескен, Ташлы-Тала и Республики Северная Осетия-Алания.

III. По смежеству с сельским поселением Ташлы-Тала (первый участок) От брода граница 4,6 км идет в общем направлении на северо-запад сначала по лесной дороге, затем - по просеке между лесными кварталами 34 и 39 до реки Лескен, на стык лесных кварталов 33, 38 и 34.

Далее граница поворачивает и 1,1 км идет на юго-запад вверх по реке Лескен до восточного конца просеки между лесными кварталами 38 и 42 в точке, расположенной на реке, в 350 м ниже по течению точки с отметкой уреза воды 929,9.

Далее граница 2,3 км идет на северо-запад по просеке с дорогой до точки В, расположенной на просеке с лесной дорогой, в 350 м юго-восточнее дамбы пруда, в 1,1 км севернее вершины горы Тулу (1149,0).

Точка В является стыком границ сельских поселений Верхний Лескен, Ташлы-Тала (первый участок) и Черковского муниципального района.

IV. По смежеству с Черковским муниципальным районом От точки В граница идет на северо-восток через точку с высотой отметки 995,3 к истоку реки Аргудан (отметка уреза воды 950,2).

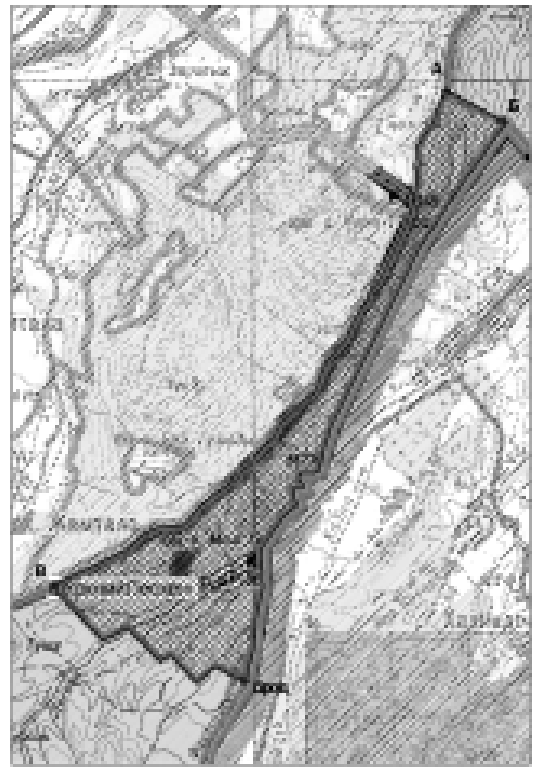
По реке Аргудан граница идет на северо-восток до точки Е, расположенной на реке в 450 м ниже по течению точки с отметкой уреза воды 845,3, являющейся пересечением границ сельского поселения Верхний Лескен, Черковского и Ураевского муниципальных районов.

V. По смежеству с Ураевским муниципальным районом От пересечения границ сельского поселения Верхний Лескен, Ураевского и Черковского муниципальных районов, которым является точка Е, расположенная на реке Аргудан в 450 м ниже точки с отметкой уреза воды 845,3, граница идет по реке Аргудан на северо-восток до точки А, расположенной на реке, лесной поляне на южной опушке леса, в 200 м на восток от родника в северо-восточном углу урочища Вагацку, являющегося стыком границ сельских поселений Верхний Лескен, Второй Лескен и Ураевского муниципального района.

Приложение 2

к Закону Кабардино-Балкарской Республики «О внесении изменений в Закон Кабардино-Балкарской Республики «О статусе и границах муниципальных образований в Кабардино-Балкарской Республике» в части изменения границ сельского поселения Верхний Лескен»

Схема границ сельского поселения Верхний Лескен



ПОСТАНОВЛЕНИЕ Парламента Кабардино-Балкарской Республики

О Законе Кабардино-Балкарской Республики «О внесении изменений в Закон Кабардино-Балкарской Республики «О статусе и границах муниципальных образований в Кабардино-Балкарской Республике» в части изменения границ сельского поселения Урж»

Парламент Кабардино-Балкарской Республики постановляет: 1. Принять Закон Кабардино-Балкарской Республики «О внесении изменений в Закон Кабардино-Балкарской Республики «О статусе и границах муниципальных образований в Кабардино-Балкарской Республике» в части изменения границ сельского поселения Урж».

2. Направить указанный Закон Президенту Кабардино-Балкарской Республики.

3. Настоящее Постановление вступает в силу со дня его принятия.

Председатель Парламента Кабардино-Балкарской Республики А. ЧЕЧЕНОВ город Нальчик, 28 декабря 2010 года, № 592-П/П

Закон Кабардино-Балкарской Республики

О внесении изменений в Закон Кабардино-Балкарской Республики «О статусе и границах муниципальных образований в Кабардино-Балкарской Республике» в части изменения границ сельского поселения Урж

Принят Парламентом Кабардино-Балкарской Республики 28 декабря 2010 года

В приложении № 6 к Закону Кабардино-Балкарской Республики от 27 февраля 2005 года № 13-РЗ «О статусе и границах муниципальных образований в Кабардино-Балкарской Республике» (Кабардино-Балкарская правда, 2005, 6-й, № 182, 276, 2006, № 27, 39-40, 56-57, 161, 197-200, 206-207; Официальная Кабардино-Балкария, 2010, № 26, 30) утвердить новое описание и схему границ сельского поселения Урж, включающего село Урж, согласно приложениям 1 и 2 к настоящему Закону.

Президент Кабардино-Балкарской Республики А. КАНОКОВ город Нальчик, 18 января 2011 года, № 6-ПЗ

Приложение 1 к Закону Кабардино-Балкарской Республики «О внесении изменений в Закон Кабардино-Балкарской Республики «О статусе и границах муниципальных образований в Кабардино-Балкарской Республике» в части изменения границ сельского поселения Урж»

ОПИСАНИЕ ГРАНИЦ сельского поселения Урж

I. По смежеству с Республикой Северная Осетия - Алания От межового знака 2' на границе с Республикой Северная Осетия-Алания, являющегося стыком границ сельских поселений Урж, Хатуй и Республики Северная Осетия-Алания, находящегося у начала соросного канала, впадающего в реку Урж, граница идет по координированным точкам вдоль соросного канала на юго-восток, пересекая федеральную автомобильную дорогу «Кавказ», до леса Гослесхоза, затем идет по лесу до поляны, общая протяженность 10,85 км. На этом месте граница делает поворот на юго-запад и идет по открытому месту по координированным точкам через точки с высотой отметки 882,8, 708,9, 727,4, 740,4, 725,5 до точки (поворота автомобильной дороги) с высотой отметки 850,5. Протяженность этой части границы 10,45 км. Затем граница делает поворот на северо-запад и идет по координированным точкам вдоль автомобильной дороги, затем в этом же направлении по координированным

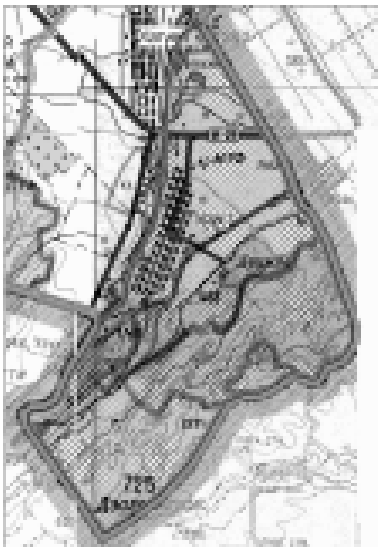
точкам идет до реки Урж, протяженность участка границы 4,52 км. Далее граница 4,2 км проходит по основному руслу реки Урж в северо-восточном направлении до межового знака - точки 1VII на северо-восточной окраине села Средний Урж (Республика Северная Осетия - Алания). Межовой знак 1VII является стыком границ сельских поселений Урж, Хатуй и Республики Северная Осетия-Алания.

II. По смежеству с сельским поселением Хатуй От межового знака 1VII граница 394,8 м идет в общем направлении на север по координированным точкам, по основному руслу реки Урж до межового знака 2', расположенного у начала соросного канала, впадающего в реку Урж, являющегося исходной точкой описания.

(Окончание. Начало на 4-й с.).

Приложение 2 к Закону Кабардино-Балкарской Республики «О внесении изменений в Закон Кабардино-Балкарской Республики «О статусе и границах муниципальных образований в Кабардино-Балкарской Республике» в части изменения границ сельского поселения Урук»

Схема границ сельского поселения Урук



ПОСТАНОВЛЕНИЕ

Парламента Кабардино-Балкарской Республики

О Законе Кабардино-Балкарской Республики «О внесении изменений в Закон Кабардино-Балкарской Республики «О статусе и границах муниципальных образований в Кабардино-Балкарской Республике» в части изменения границ сельского поселения Ерокок»

Парламент Кабардино-Балкарской Республики постановляет: 1. Принять Закон Кабардино-Балкарской Республики «О внесении изменений в Закон Кабардино-Балкарской Республики «О статусе и границах муниципальных образований в Кабардино-Балкарской Республике» в части изменения границ сельского поселения Ерокок».

2. Направить указанный Закон Президенту Кабардино-Балкарской Республики для подписания и одобрения. 3. Настоящее Постановление вступает в силу со дня его принятия.

Председатель Парламента Кабардино-Балкарской Республики А. ЧЕЧЕНОВ город Нальчик, 28 декабря 2010 года, № 593-П/П

Закон Кабардино-Балкарской Республики

О внесении изменений в Закон Кабардино-Балкарской Республики «О статусе и границах муниципальных образований в Кабардино-Балкарской Республике» в части изменения границ сельского поселения Ерокок

Принят Парламентом Кабардино-Балкарской Республики 28 декабря 2010 года

В приложении № 6 к Закону Кабардино-Балкарской Республики от 27 февраля 2005 года № 13-РЗ «О статусе и границах муниципальных образований в Кабардино-Балкарской Республике» (Кабардино-Балкарская правда, 2005, 6-й, № 182, 27-е, 2006, № 27, 39-40, 56-57, 161, 197-200, 206-207, Официальная Кабардино-Балкария, 2010, № 26, 30) uvedeno no-

выше описание и схему границ сельского поселения Ерокок, включающего село Ерокок, согласно приложениям 1 и 2 к настоящему Закону.

Президент Кабардино-Балкарской Республики А. КАНОКОВ город Нальчик, 18 января 2011 года, № 3-РЗ

Приложение 1 к Закону Кабардино-Балкарской Республики «О внесении изменений в Закон Кабардино-Балкарской Республики «О статусе и границах муниципальных образований в Кабардино-Балкарской Республике» в части изменения границ сельского поселения Ерокок»

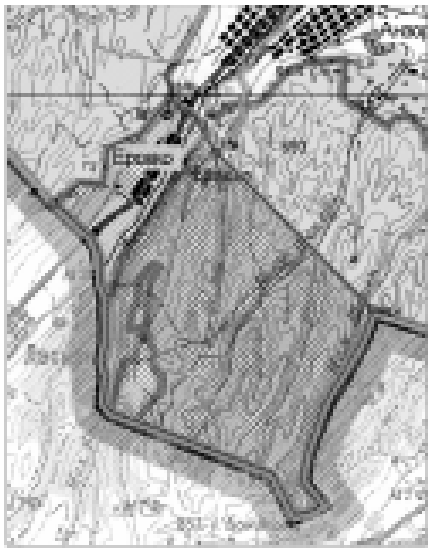
ОПИСАНИЕ ГРАНИЦ сельского поселения Ерокок

I. По смежности с селским поселением Второй Лескен. От точки с высотой отметкой 765,2 (межовой знак 62) граница 1714 м идет в общем направлении на северо-восток по координированным точкам, по границе плодовых насаждений и лесного массива до межовой знака 73. От межовой знака 73 граница 3077 м по координированным точкам идет вдоль изгороди пашни и выходит на межовой знак 89/95, расположенный в 28 м северо-западные изгороди, проходящей по контуру пашни, на пересечении полевых дорог, в 27 м юго-западные точки с высотой отметкой 611,9. Далее граница поворачивает и 2145,0 м идет по координированным точкам на юго-восток, пересекая автомобильную дорогу Второй Лескен-Ерокок, реку Грязнушка, реку Лескен, на межовой знак 24, расположенный на северной опушке леса, в 220 м восточнее слияния ручья Кудавурт и Базджино и в 1,4 км западнее пункта госгосата Глинистый (693,6). Межовой знак 24 является стыком границ сельских поселений Ерокок, Анзорей и Второй Лескен. II. По смежности с селским поселением Анзорей От межовой знака 24 граница по лесу 5,3 км идет на юго-восток по прямой на точку с отметкой уреза воды 552,4, расположенную на

реке Нижний Шекер. Точка 552,4 является стыком границ сельских поселений Ерокок, Анзорей, Хатуй и Республики Северная Осетия-Алания. III. По смежности с Республикой Северная Осетия-Алания. От точки с отметкой уреза воды 552,4, расположенной на реке Нижний Шекер, являющейся стыком границ сельских поселений Ерокок, Анзорей, Хатуй и Республики Северная Осетия-Алания, граница идет на юго-запад, вверх по реке Нижний Шекер на протяжении 4,45 км. Здесь граница поворачивает на юго-восток, ее протяженность 300 м, затем - на юго-запад на 600 м до высоты 816,3 (пункт полигонометрии), затем идет на северо-запад, протяженность 5,75 км) по координированным точкам до реки Малый Касалку с отметкой уреза воды 655,8. Здесь граница делает поворот на север и идет вниз по реке Малый Касалку до слияния ее с рекой Лескен, протяженность ее 3,9 км. Далее в северо-западном направлении граница идет по суходолу, по координированным точкам к точке с высотой отметкой 765,2 (межовой знак 62). Точка 765,2 (межовой знак 62) является стыком границ сельских поселений Ерокок, Второй Лескен и Республики Северная Осетия-Алания.

Приложение 2 к Закону Кабардино-Балкарской Республики «О внесении изменений в Закон Кабардино-Балкарской Республики «О статусе и границах муниципальных образований в Кабардино-Балкарской Республике» в части изменения границ сельского поселения Ерокок»

Схема границ сельского поселения Ерокок



ПОСТАНОВЛЕНИЕ Парламента Кабардино-Балкарской Республики

О Законе Кабардино-Балкарской Республики «О внесении изменений в Закон Кабардино-Балкарской Республики «О статусе и границах муниципальных образований в Кабардино-Балкарской Республике» в части изменения границ сельского поселения Аргудан»

Парламент Кабардино-Балкарской Республики постановляет: 1. Принять Закон Кабардино-Балкарской Республики «О внесении изменений в Закон Кабардино-Балкарской Республики «О статусе и границах муниципальных образований в Кабардино-Балкарской Республике» в части изменения границ сельского поселения Аргудан».

2. Направить указанный Закон Президенту Кабардино-Балкарской Республики для подписания и одобрения. 3. Настоящее Постановление вступает в силу со дня его принятия.

Председатель Парламента Кабардино-Балкарской Республики А. ЧЕЧЕНОВ город Нальчик, 28 декабря 2010 года, № 594-П/П

Закон Кабардино-Балкарской Республики

О внесении изменений в Закон Кабардино-Балкарской Республики «О статусе и границах муниципальных образований в Кабардино-Балкарской Республике» в части изменения границ сельского поселения Аргудан

Принят Парламентом Кабардино-Балкарской Республики 28 декабря 2010 года

В приложении № 6 к Закону Кабардино-Балкарской Республики от 27 февраля 2005 года № 13-РЗ «О статусе и границах муниципальных образований в Кабардино-Балкарской Республике» (Кабардино-Балкарская правда, 2005, 6-й, № 182, 27-е, 2006, № 27, 39-40, 56-57, 161, 197-200, 206-207, Официальная Кабардино-Балкария, 2010, № 26, 30) uvedeno no-

выше описание и схему границ сельского поселения Аргудан, включающего село Аргудан, согласно приложениям 1 и 2 к настоящему Закону.

Президент Кабардино-Балкарской Республики А. КАНОКОВ город Нальчик, 18 января 2011 года, № 1-РЗ

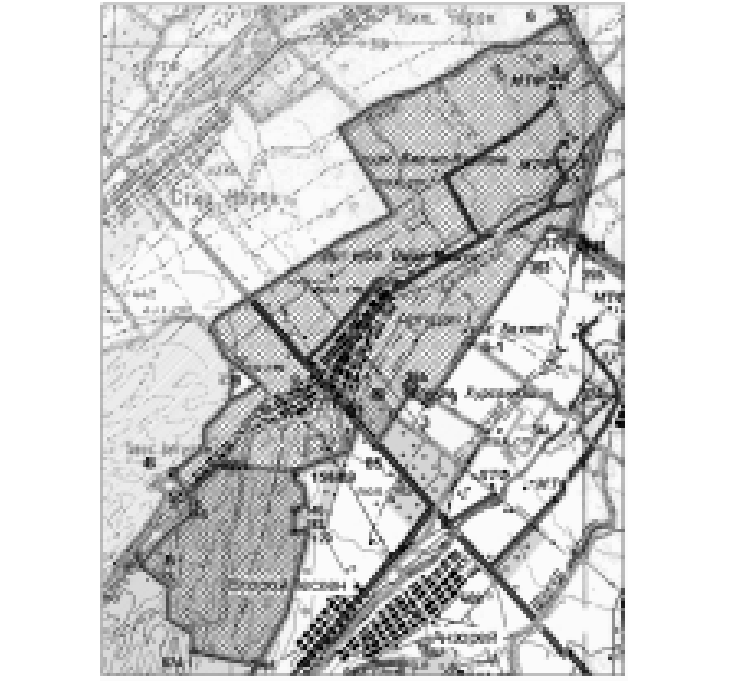
ОПИСАНИЕ ГРАНИЦ сельского поселения Аргудан

I. По смежности с Майским муниципальным районом. От точки пересечения каналов, расположенной у южного угла орошейной роши, межовой знака 6, являющегося стыком границ сельского поселения Аргудан, Урванского и Майского муниципальных районов, граница 2294 м идет на юго-восток, по лотковому каналу, пересекает реку Деменок-2, затем Деменок-1 и далее идет к повороту (в сторону канала «Котлярский») Аргуданского сбросного канала и оросительного канала, от поворота идет 256 м по сбросному каналу на юго-запад, затем поворачивает и 2,2 км идет на юг до пересечения с автомобильной дорогой Терек - Аргудан, пересекает ее в 1620 м и идет под тем же рубцом на юг к межовой знаку 18/44, расположенному на стыке бетонных оросительных каналов, в 355 м севернее точки с высотой отметкой 290,2. Межовой знак 18/44 является стыком границ сельских поселений Аргудан, Озек и Майского муниципального района. II. По смежности с селским поселением Озек. От межовой знака 18/44 граница 737 м идет на северо-запад до межовой знака 32, на котором поворачивает на юго-запад, и 4011 м идет вдоль сбросного канала до межовой знака 6-1, расположенного на пересечении оросительного канала и полевой дороги, в 320 м южнее точки с высотой отметкой 327,7. Межовой знак 6-1 является стыком границ сельских поселений Аргудан, Озек и Анзорей. III. По смежности с селским поселением Анзорей. От межовой знака 6-1, расположенного на стыке сбросного канала и полевой дороги, в 320 м южнее точки с высотой отметкой 327,7, являющегося стыком границ сельских поселений Анзорей, Озек и Аргудан, граница 1904 м идет на юго-запад до восточной стороны сбросного канала до межовой знака 9, расположенного на восточном берегу сбросного канала, в 440 м юго-восточнее кургана Хурсан-Ошка, в 100 м северо-восточнее точки с высотой отметкой 350,5. Межовой знак 9 является стыком границ сельских поселений Анзорей, Аргудан и сопредельной территории, переданной в ведение администрации сельского поселения Ташлы-Тала. IV. По смежности с сопредельной территорией, переданной в ведение администрации сельского поселения Ташлы-Тала (второй участок). От межовой знака 9, расположенного на восточном берегу сбросного канала, в 440 м юго-восточнее кургана Хурсан-Ошка, в 100 м северо-восточнее точки с высотой отметкой 350,5, являющегося стыком границ сельских поселений Аргудан, Анзорей и сопредельной территории, переданной в ведение администрации сельского поселения Ташлы-Тала (второй участок), граница 100 м идет на юго-запад, вдоль сбросного канала до межовой знака 3, расположенного на точке с высотой отметкой 364,8. От межовой знака 3, расположенного на юго-западе, в 1383 м идет вдоль полевой дороги в северо-западном углу садовой изгороди. Межовой знак 88 является стыком границ сельских поселений Аргудан, Второй Лескен и сопредельной территории, переданной в ведение администрации сельского поселения Ташлы-Тала. V. По смежности с селским поселением Второй Лескен. От межовой знака 88 граница 1079 м идет на юго-запад, по границе сада, пересекает федеральную автомобильную дорогу «Кавказ» и выходит на межовой знак 85, расположенный на углу изгороди, в 140 м юго-восточнее точки с высотой отметкой 388,7, далее граница поворачивает и 716 м идет на северо-запад, вдоль изгороди до межовой знака 81, от которого граница поворачивает и 2309 м идет в юго-западном направлении вдоль реки Грязнушка, пересекает ее и далее идет по изгороди многолетних насаждений, по границе пашни и сенокоса, проходит по лесу до межовой знака 156/69, расположенного на опушке леса, у юго-восточного угла загона. Далее граница по лесу, по координированным точкам идет сначала на юг, затем с юга и запада обгигает контур пашни, поворачивает на

юго-восток, далее идет на юго-запад и выходит на восточную опушку леса к межовой знаку 145, от которого идет на юг до угла лесной поляны - межовой знака 132, около которого поворачивает и идет на восток к межовой знаку 129. От межовой знака 129 граница носит извилистый характер, идет по опушке леса, по координированным точкам в общем направлении на юг, проходит через точки с высотными отметками 484,3, 523,4, 531,4 до межовой знака 93, расположенного в 400 м к западу от противораковой станции, в 100 м к северо-западу от трех курганов. От межовой знака 93 граница идет на юго-запад, к углу орошейных лесонасаждений, далее поворачивает и идет на северо-запад, сначала по северному краю орошейки, затем - по лесу через точки с высотными отметками 658,9, 646,6 на точку с высотой отметкой 574,1, расположенную на лесной дороге. Затем граница идет по извилистой лесной дороге в общем направлении на север до пересечения дороги с лесной просекой между лесными кварталами 33 и 41. Далее граница идет сначала по просеке, затем - по лесу на северо-запад через тригонометрический пункт Верхний Аргудан (385,4) к межовой знаку 75, расположенному в 180 м юго-восточнее лесного кургана, у южного угла пахотного кургана. VI. По смежности с сопредельной территорией, переданной в ведение администрации сельского поселения Ташлы-Тала (третий участок). Второй Лескен и сопредельной территории, переданной в ведение администрации сельского поселения Ташлы-Тала (третий участок) по лесу. От межовой знака 75 граница по координированным точкам идет в общем направлении на северо-запад до межовой знака 16, от которого поворачивает и, обгигая сенокосный участок с юго-запада, юга, востока и севера, выходит на межовой знак 50, расположенный на реке Аргудан у начала оросительного канала, в 40 м юго-восточнее ограды животноводческой фермы. Далее граница 676 м идет на северо-запад, пересекает реку Аргудан, животноводческую ферму, затем идет по ограде лесного кургана и выходит на межовой знак 46, расположенный на пашне, в 20 м юго-восточнее опушки леса и в 76 м северо-западнее точки с высотой отметкой 462,5. Этот межовой знак является стыком границ сельского поселения Аргудан, сопредельной территории, переданной в ведение администрации сельского поселения Ташлы-Тала (третий участок), и Урванского муниципального района. VII. По смежности с Урванским муниципальным районом. От межовой знака 46 граница идет на северо-запад по координированным точкам вдоль опушки леса, проходит западнее села Верхний Аргудан. В 370 м восточнее тригонометрического пункта (423,4) поворачивает и идет на северо-запад, сначала вдоль забора пионерского лагеря и далее к каналу «Верхнеаргуданский», затем она проходит по каналу до профсоюзной дороги (идущей на полевой станции), поворачивает и идет по этой дороге на северо-запад, пересекает федеральную автомобильную дорогу «Кавказ» и далее идет под тем же рубцом сначала между лесопосадками, пересекает ПЭТ - 110 КВ, старую дорогу и идет к повороту сбросного канала, по сбросному каналу вначале идет по северо-западной стороне тугунника и далее до следующего поворота канала, под тем же рубцом. Далее граница идет вдоль полевой дороги, проходит в 420 м северо-западнее тригонометрического пункта Ошка-Машко к точке с высотой отметкой 328,7. В 60 м восточнее этой точки граница поворачивает под углом 90 градусов и идет на северо-запад по канаву (параллельно каналу «Нижнеаргуданский», примерно в 800 м юго-западнее) к каналу «Аксарда» (река Псы-гансу), по каналу граница идет на северо-восток, пересекает канал «Нижнеаргуданский», проходит через стык со сбросным каналом (Черная) до пересечения с лотковыми каналами, идущими в северо-западном направлении, по межой сельских поселений Аргудан, Нижний Лескен с селским поселением станция Котлярский. Точка пересечения каналов (межовой знак 6), расположенная у южного угла орошейной роши, является стыком границ сельского поселения Аргудан, Урванского и Майского муниципальных районов.

Приложение 2 к Закону Кабардино-Балкарской Республики «О внесении изменений в Закон Кабардино-Балкарской Республики «О статусе и границах муниципальных образований в Кабардино-Балкарской Республике» в части изменения границ сельского поселения Аргудан»

Схема границ сельского поселения Аргудан



ПОСТАНОВЛЕНИЕ

Парламента Кабардино-Балкарской Республики

О внесении изменений в Закон Кабардино-Балкарской Республики «О статусе и границах муниципальных образований в Кабардино-Балкарской Республике» в части изменения границ сельского поселения Хатуей»

Парламент Кабардино-Балкарской Республики постановляет:
1. Принять Закон Кабардино-Балкарской Республики «О внесении изменений в Закон Кабардино-Балкарской Республики «О статусе и границах муниципальных образований в Кабардино-Балкарской Республике» в части изменения границ сельского поселения Хатуей».
2. Направить указанный Закон Президенту Кабардино-Балкарской Республики для подписания и обнародования.
3. Настоящее Постановление вступает в силу со дня его принятия.

Председатель Парламента Кабардино-Балкарской Республики
город Нальчик, 28 декабря 2010 года, № 595-П-П **А. ЧЕЧЕНОВ**

Закон Кабардино-Балкарской Республики

О внесении изменения в Закон Кабардино-Балкарской Республики «О статусе и границах муниципальных образований в Кабардино-Балкарской Республике» в части изменения границ сельского поселения Хатуей

В приложении № 6 к Закону Кабардино-Балкарской Республики от 27 февраля 2005 года № 13-РЗ «О статусе и границах муниципальных образований в Кабардино-Балкарской Республике» (Кабардино-Балкарская правда, 2005, 6-й, № 182, 27-е, 2006, № 27, 39-40, 56-57, 161, 197-200, 206-207, Официальная Кабардино-Балкария, 2010, № 26, 30) утвердить но-

Принят Парламентом Кабардино-Балкарской Республики 28 декабря 2010 года

Председатель Кабардино-Балкарской Республики
город Нальчик, 18 января 2011 года, № 2-РЗ **А. КАНОКОВ**

Приложение 1
к Закону Кабардино-Балкарской Республики
«О внесении изменения в Закон Кабардино-Балкарской Республики «О статусе и границах муниципальных образований в Кабардино-Балкарской Республике» в части изменения границ сельского поселения Хатуей»

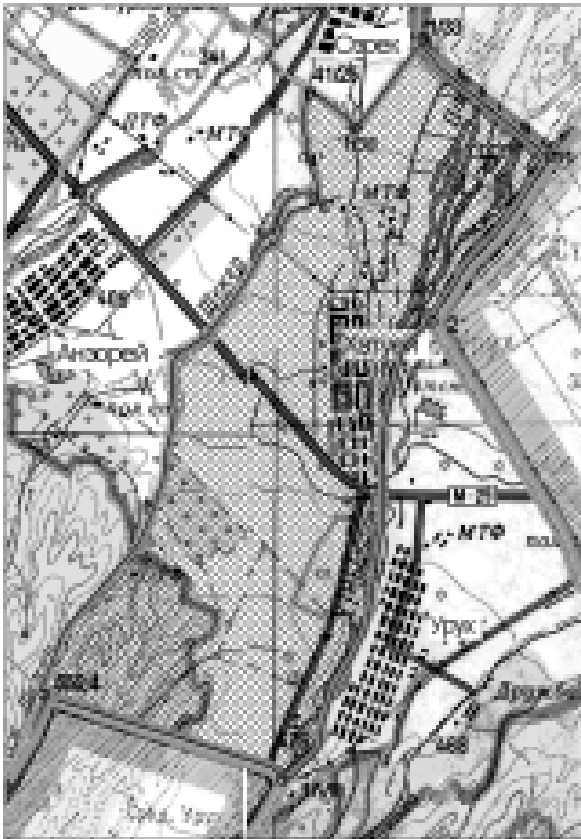
ОПИСАНИЕ ГРАНИЦ
сельского поселения Хатуей

I. По смежеству с селским поселением Озрек
От межвого знака 41/25, расположенного на стыке каналов, в 520 м юго-восточнее автомобильной дороги Анзорей-Озрек, являющегося стыком границ сельских поселений Хатуей, Озрек и Анзорей, граница 1322 м идет на юго-восток вдоль оросительного канала до межвого знака 1/38, расположенного в 35 м юго-восточнее оросительного канала «Кировский» и в 85 м южнее стыка ручья и оросительного канала. Далее граница 2435 м идет вдоль восточной стороны оросительного канала «Кировский» до межвого знака 1/33, который расположен на стыке границ сельских поселений Хатуей, Озрек и Майского муниципального района.
Межовой знак 1/33 расположен на опушке леса в 96 м восточнее оросительного канала «Кировский» и в 200 м юго-западнее истока реки Гиплишка.
II. По смежеству с Майским муниципальным районом
От межвого знака 1/33 граница 3415 м идет в общем направлении на юго-восток по южной опушке леса Майского лесхоза, севернее пахотного массива, орошаемого «Фрегатами», участка многолетних насаждений, пастбищных угодий в пойме реки Урух к межвому знаку 11, расположенному на границе с Республикой Северная Осетия-Алания.
Межовой знак 11 является стыком границ сельского поселения Хатуей, Майского муниципального района и Республики Северная Осетия-Алания.
III. По смежеству с Республикой Северная Осетия-Алания
От межвого знака 11 граница 3,9 км идет в общем направлении на юго-запад по координированным точкам по пойме реки Гобзаровская до межвого знака 2', расположенного в пойме реки Урух у начала сброшенного канала, впадающего в реку Урух.
Этот межвой знак является стыком границ сельских поселений Хатуей, Урух и Республики Северная Осетия-Алания.
IV. По смежеству с селским поселением Урух

От межвого знака 2' граница 9948 м идет в общем направлении на юг по координированным точкам, по основному руслу реки Урух до межвого знака 1/11, расположенного у северо-восточной окраины селения Средний Урух (Республика Северная Осетия-Алания).
Этот межвой знак является стыком границ сельских поселений Хатуей, Урух и Республики Северная Осетия-Алания.
V. По стыковому смежеству с Республикой Северная Осетия-Алания
От межвого знака 1/11 граница поворачивает на северо-запад и идет по координированным точкам через точки с высотной отметкой 525,5, 654,6 до реки Нижний Шекер на точку с отметкой уреза воды 552,4. Протяженность этой части границы 5,35 км.
Точка 552,4 является стыком границ сельских поселений Хатуей, Анзорей и Республики Северная Осетия-Алания.
VI. По смежеству с селским поселением Анзорей
От точки с отметкой уреза воды 552,4 на реке Нижний Шекер граница 7,4 км идет в общем направлении на север вниз по реке Нижний Шекер, сначала проходит по лесу, затем пересекает пруд, огибает с западной стороны участок многолетних насаждений и идет до слияния с рекой Шекер.
Далее граница 4,22 км идет на северо-восток вниз по реке Шекер, огибая с юга глиняный карьер, проходит под мостом на федеральную автомобильную дорогу «Кавказ», затем - до межвого знака 6', расположенного на стыке канала и реки Шекер, в 130 м юго-восточнее точки с высотной отметкой 346,8.
От межвого знака 6' граница поворачивает на северо-запад и в 1037 м идет вдоль канала до межвого знака 4', расположенного в 40 м севернее точки с высотной отметкой 342,4.
От межвого знака 4' граница 810 м идет на север по каналу до межвого знака 41/25, расположенного на стыке каналов в 520 м юго-восточнее автомобильной дороги Анзорей-Озрек.
Этот межвой знак является стыком границ сельских поселений Хатуей, Анзорей и Озрек.

Приложение 2
к Закону Кабардино-Балкарской Республики
«О внесении изменения в Закон Кабардино-Балкарской Республики «О статусе и границах муниципальных образований в Кабардино-Балкарской Республике» в части изменения границ сельского поселения Хатуей»

Схема границ сельского поселения Хатуей



Закон Кабардино-Балкарской Республики

О внесении изменения в Закон Кабардино-Балкарской Республики «О статусе и границах муниципальных образований в Кабардино-Балкарской Республике» в части изменения границ сельского поселения Анзорей

Принят Парламентом Кабардино-Балкарской Республики 28 декабря 2010 года
В приложении № 6 к Закону Кабардино-Балкарской Республики от 27 февраля 2005 года № 13-РЗ «О статусе и границах муниципальных образований в Кабардино-Балкарской Республике» (Кабардино-Балкарская правда, 2005, 6-й, № 182, 27-е, 2006, № 27, 39-40, 56-57, 161, 197-200, 206-207, Официальная Кабардино-Балкария, 2010, № 26, 30) утвердить но-

Президент Кабардино-Балкарской Республики
город Нальчик, 18 января 2011 года, № 7-РЗ **А. КАНОКОВ**

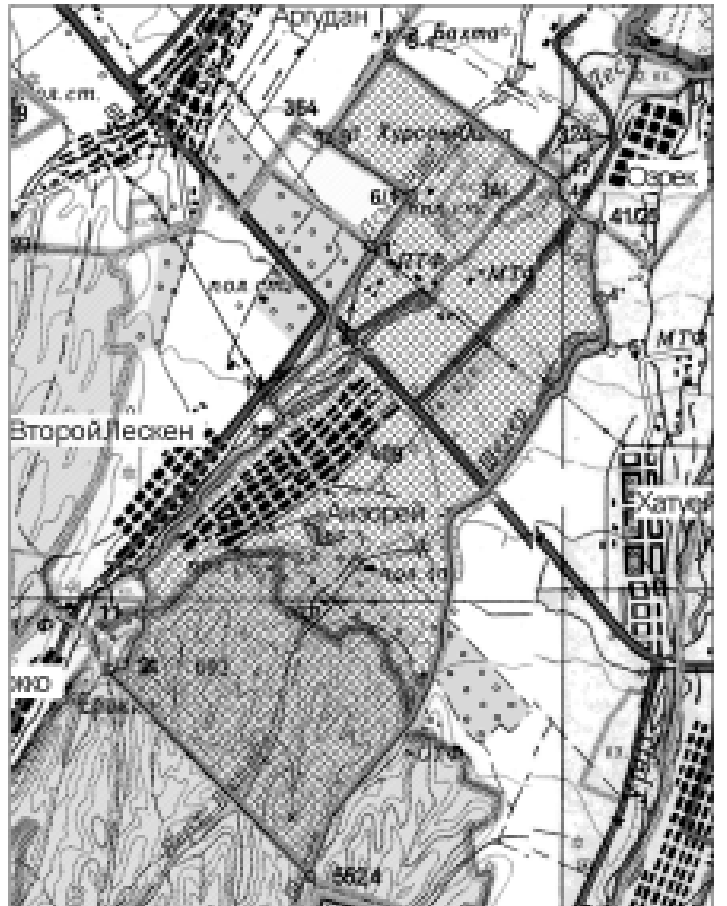
Приложение 1
к Закону Кабардино-Балкарской Республики
«О внесении изменения в Закон Кабардино-Балкарской Республики «О статусе и границах муниципальных образований в Кабардино-Балкарской Республике» в части изменения границ сельского поселения Анзорей»

ОПИСАНИЕ ГРАНИЦ
сельского поселения Анзорей

I. По смежеству с селским поселением Озрек
От межвого знака 6', расположенного на пересечении сброшенного канала и полевой дороги, в 320 м южнее высотной отметки 327,7 и являющегося стыком границ сельских поселений Озрек, Анзорей, Аргудан, граница 4195 м идет на юго-восток сначала на пересечении с оросительным каналом, далее - по правому берегу оросительного канала шириной 15 м до пересечения с рекой Лескен, затем проходит по пашне и выходит на межвой знак 47, расположенный в 400 м юго-западе южного угла забора фермы, в 25 м вверх от порога оросительного канала. Далее граница поворачивает на юго-запад, в 320 м идет на межвой знак 46, расположенный на уровне двух оросительных каналов, в 500 м (по прямой) на северо-запад от автомобильной дороги Анзорей-Озрек. На этом межвом знаке граница поворачивает и в 1112 м идет в общем направлении на юго-восток по координированным точкам, пересекая автомобильную дорогу Анзорей-Озрек, по пашне вдоль оросительных каналов идет до межвого знака 41/25, расположенного на стыке каналов и в 520 м юго-восточнее автомобильной дороги Анзорей-Озрек. Этот межвой знак является стыком границ сельских поселений Озрек, Анзорей, Хатуей.
II. По смежеству с селским поселением Хатуей
От межвого знака 41/25 граница 810 м идет на юг по каналу до межвого знака 4', расположенного в 40 м севернее точки с высотной отметкой 342,4. Затем граница поворачивает на юго-восток и 1037 м идет вдоль канала на межвой знак 6', расположенный на стыке канала и реки Шекер, в 130 м юго-восточнее точки с высотной отметкой 346,8.
От межвого знака 6' граница 4,22 км идет на юго-запад вверх по реке Шекер, проходит под мостом на федеральную автомобильную дорогу «Кавказ», огибает с юга глиняный карьер до слияния с рекой Нижний Шекер. Далее граница 7,4 км идет в общем направлении на юг вверх по реке Нижний Шекер, огибает с западной стороны участок многолетних насаждений, пересекает пруд и в лесу выходит на точку с отметкой уреза воды 552,4 на реке Нижний Шекер.
Эта точка является стыком границ сельских поселений Анзорей, Хатуей, Ероково и Республики Северная Осетия-Алания.
III. По смежеству с селским поселением Ероково
От точки 552,4 граница 5,3 км идет по лесу по прямой на северо-запад и выходит на межвой знак 24, расположенный на северной опушке леса в 220 м восточнее пункта госгоссети Глинистый (693,6).
Межвой знак 24 является стыком границ сельских поселений Анзорей, Ероково и Второй Лескен.
IV. По смежеству с селским поселением Второй Лескен
От межвого знака 24, расположенного в 220 м восточнее слияния ручьев Кудухурт и Базежилико и в 1,4 км западнее пункта госгоссети Глинистый (693,6), являющегося стыком границ сельских поселений Второй Лескен, Анзорей и Ероково, граница 1493,6 м идет на север по координированным точкам, по опушке леса до межвого знака 11, расположенного на восточном углу ограды вокруг пашни на опушке леса, в 250 м севернее восточные точки с высотной отметкой 529,7.
От межвого знака 11 граница идет 621 м на северо-запад

между массивом пашни и пастбища, впадющего в реку Лескен, до межвого знака 31, расположенного в русле реки Лескен.
На межвом знаке 31 граница поворачивает на северо-восток и 4099 м идет по руслу реки Лескен по координированным точкам, имея извилистый характер, до межвого знака 15, расположенного в русле реки Лескен, в 110 м северо-западнее угла ограды пожарной части сельского поселения Анзорей.
От межвого знака 15 граница поворачивает на северо-запад и идет 441 м вдоль полевой дороги до межвого знака 14, расположенного на пересечении канала «Мельничная Псыариша» и полевой дороги, в 155 м юго-восточнее изгороди электроподстанции.
От межвого знака 14 граница 3,66 км идет на северо-восток сначала вдоль западной стороны канала «Мельничная Псыариша», пересекая федеральную автомобильную дорогу «Кавказ» и далее вдоль восточной стороны канала «Мельничная Псыариша» до межвого знака 1', расположенного на пересечении канала «Мельничная Псыариша» с полевой дорогой (около моста), в 50 м юго-восточнее подъезда от федеральной автомобильной дороги «Кавказ» к участку, переданному в ведение администрации сельского поселения Ташлы-Тала.
Межвой знак 1' является стыком границ сельских поселений Анзорей, Второй Лескен и сопредельной территории, переданной в ведение администрации сельского поселения Ташлы-Тала.
V. По смежеству с сопредельной территорией, переданной в ведение администрации сельского поселения Ташлы-Тала (второй участок)
От межвого знака 1', расположенного на пересечении канала «Мельничная Псыариша» с полевой дорогой (около моста), в 50 м юго-восточнее подъезда от федеральной автомобильной дороги «Кавказ» к сопредельной территории, переданной в ведение администрации сельского поселения Ташлы-Тала, являющегося стыком границ сельских поселений Анзорей, Второй Лескен и сопредельной территории, переданной в ведение администрации сельского поселения Ташлы-Тала, граница 1057 м идет на северо-восток по западной стороне канала «Мельничная Псыариша» до межвого знака 6/1, расположенного на южном углу пахотного массива и пастбищ, на повороте полевой дороги вокруг пашни, в 27 м по прямой, западнее ЛОП. На межвом знаке 6/1 граница поворачивает на северо-запад, в 1883 м идет по пашне параллельно полевой дороге (в 1 м) до межвого знака 9, расположенного на восточном берегу сброшенного канала, в 440 м юго-восточнее кургана Хурсан-Ошка, в 100 м северо-восточные точки с высотной отметкой 290,5.
Межвой знак 9 является стыком границ сельских поселений Анзорей, Аргудан и сопредельной территории, переданной в ведение администрации сельского поселения Ташлы-Тала.
VI. По смежеству с селским поселением Аргудан
От межвого знака 9 граница 1904 м идет на северо-восток по восточной стороне сброшенного канала до межвого знака 6-1, расположенного на стыке сброшенного канала и полевой дороги, в 320 м южнее точки с высотной отметкой 327,7. Этот межвой знак является стыком границ сельских поселений Анзорей, Озрек и Аргудан.

Схема границ сельского поселения Анзорей



ПОСТАНОВЛЕНИЕ

Парламента Кабардино-Балкарской Республики

О внесении изменений в Закон Кабардино-Балкарской Республики «О статусе и границах муниципальных образований в Кабардино-Балкарской Республике» в части изменения границ сельского поселения Анзорей»

Парламент Кабардино-Балкарской Республики постановляет:
1. Принять Закон Кабардино-Балкарской Республики «О внесении изменений в Закон Кабардино-Балкарской Республики «О статусе и границах муниципальных образований в Кабардино-Балкарской Республике» в части изменения границ сельского поселения Анзорей».
2. Направить указанный Закон Президенту Кабардино-Балкарской Республики для подписания и обнародования.
3. Настоящее Постановление вступает в силу со дня его принятия.

Председатель Парламента Кабардино-Балкарской Республики
город Нальчик, 28 декабря 2010 года, № 596-П-П **А. ЧЕЧЕНОВ**

РАСПОРЯЖЕНИЕ
Правительства Кабардино-Балкарской Республики
29 декабря 2010 г. № 566-рп
В целях реализации пункта 5 перечня поручений Председателя Правительства Российской Федерации В.В. Путина по итогам заседания Правительства комиссии по высоким технологиям и инновациям от 3 марта 2010 года № 1 утвердить прилагаемый план государственных закупок, включаю-

ПЛАН
государственных закупок, включающих обязательный инновационный компонент, на 2012-2016 годы.

Table with 6 columns: No, Наименование товаров, работ, услуг, and years 2012-2016. It lists various procurement items like software, equipment, and services with their respective budgets and responsible agencies.

ПОСТАНОВЛЕНИЕ
Правительства Кабардино-Балкарской Республики

22 декабря 2010 г. № 231-ПП
О внесении изменений в постановление Правительства Кабардино-Балкарской Республики от 6 апреля 2009 года № 92-ПП
Правительства Кабардино-Балкарской Республики

И.о. Председателя Правительства Кабардино-Балкарской Республики А. АБРЕГОВ

ИЗМЕНЕНИЯ

которые вносятся в постановление Правительства Кабардино-Балкарской Республики от 6 апреля 2009 года № 92-ПП «О республиканской целевой программе «Реализация мероприятий федеральной целевой программы «Юг России (2008-2013 годы)» в Кабардино-Балкарской Республике»

бюджетных источников предполагается в размере 2247 млн. рублей, что составляет 57 процентов всей суммы финансирования.
Финансирование мероприятий программы за 2009 год составляет 2354,2 млн. рублей, в том числе из федерального бюджета - 700,2 млн. рублей, или 30 процентов от всей суммы финансирования.

«ПРИЛОЖЕНИЕ № 2
к республиканской целевой программе
«Реализация мероприятий федеральной целевой программы «Юг России (2008-2013 годы)»
в Кабардино-Балкарской Республике»

Система мероприятий, объемы и источники финансирования
по направлениям республиканской целевой программы «Реализация мероприятий федеральной целевой программы «Юг России (на 2008-2013 годы)» в Кабардино-Балкарской Республике»

Large table with 6 columns: No, Местонахождение объекта, Наименование проекта, and years 2008-2013. It details various projects like energy complexes, infrastructure, and social services with their budgets and funding sources.

(Окончание на в-й с.)

(Окончание. Начало на 7-й с.)

№ п/п	Местонахождение объекта	Наименование проекта	Период реализации (годы)	Объем финансовых ресурсов			
				всего	федеральный бюджет	республиканский бюджет Кабардино-Балкарской Республики	привлекаемые внебюджетные средства
2.2.	Кабардино-Балкарская Республика, Эльбрусский район	Создание инфраструктуры для строительства канатной дороги на г. Эльбрус (2 - 3 очереди)	2010	-	-	-	-
			2011	-	-	-	-
			2012	-	-	-	-
			2013	-	-	-	-
			всего	583,0	530,0	53,0	0,0
2.2.1.	Кабардино-Балкарская Республика, Эльбрусский район	Внешнее электроснабжение 2 - 3 очереди канатной дороги на г. Эльбрус	2010	203,5	185,0	18,5	0,0
			2011	203,5	185,0	18,5	0,0
			2012	-	-	-	-
			2013	-	-	-	-
			всего	176,0	160,0	16,0	0,0
2.2.2.	Кабардино-Балкарская Республика, Эльбрусский район	Защита южного склона г. Эльбрус от склоновых явлений на 2 - 3 очереди канатной дороги на г. Эльбрус	2010	176,0	160,0	16,0	0,0
			2011	-	-	-	-
			2012	-	-	-	-
			2013	-	-	-	-
			всего	176,0	160,0	16,0	0,0
2.2.3.	Кабардино-Балкарская Республика, Эльбрусский район	Реконструкция канализационного коллектора и очистных сооружений	2010	203,5	185,0	18,5	0,0
			2011	203,5	185,0	18,5	0,0
			2012	-	-	-	-
			2013	-	-	-	-
			всего	203,5	185,0	18,5	0,0
2.3.	Кабардино-Балкарская Республика, Эльбрусский район	Строительство канатной дороги на г. Четет (1 - 2 очереди)	2010	116,0	0,0	116,0	0,0
			2011	-	-	-	-
			2012	-	-	-	-
			2013	-	-	-	-
			всего	116,0	0,0	116,0	0,0
2.4.	Кабардино-Балкарская Республика, Эльбрусский район	Создание инфраструктуры для строительства канатной дороги на г. Четет (1 - 2 очереди); строительство внешнего электроснабжения канатной дороги	2010	154,0	140,0	14,0	0,0
			2011	-	-	-	-
			2012	-	-	-	-
			2013	-	-	-	-
			всего	154,0	140,0	14,0	0,0
2.5.	Кабардино-Балкарская Республика, Эльбрусский район	Строительство сепарационных сооружений в Приэльбрусье	2010	4339,9	4038,4	301,5	0,0
			2011	165,0	150,0	15,0	0,0
			2012	81,5	70,0	11,5	0,0
			2013	132,8	120,0	12,8	0,0
			всего	4633,2	4378,4	340,0	0,0
2.5.1.	Кабардино-Балкарская Республика, Эльбрусский район	Строительство сепарационных сооружений от полигона Азу до поселка Терскол	2010	1008,2	927,0	81,2	0,0
			2011	3380,9	3135,5	245,4	0,0
			2012	165,0	150,0	15,0	0,0
			2013	81,5	70,0	11,5	0,0
			всего	5235,6	4882,5	352,1	0,0
2.5.2.	Кабардино-Балкарская Республика, Эльбрусский район	Строительство сепарационных сооружений на поляне Четет	2010	181,0	158,3	22,7	0,0
			2011	-	-	-	-
			2012	-	-	-	-
			2013	-	-	-	-
			всего	181,0	158,3	22,7	0,0
2.5.3.	Кабардино-Балкарская Республика, Эльбрусский район	Строительство сепарационных сооружений в поселке Эльбрус	2010	778,0	744,6	33,4	0,0
			2011	-	-	-	-
			2012	-	-	-	-
			2013	-	-	-	-
			всего	778,0	744,6	33,4	0,0
2.6.	Кабардино-Балкарская Республика, Эльбрусский район	Строительство горнолыжных трасс на горы Эльбрус, Четет, Юсеньги, Терскол, Чипер-Азу	2010	117,6	579,6	2,9	0,0
			2011	1589,9	0,0	1589,9	0,0
			2012	100,0	0,0	100,0	0,0
			2013	-	-	-	-
			всего	1707,5	579,6	1707,5	0,0
2.7.	Кабардино-Балкарская Республика, Эльбрусский район	Реконструкция автомобильных дорог в рекреационном комплексе «Приэльбрусье»	2010	240,0	0,0	240,0	0,0
			2011	365,0	0,0	365,0	0,0
			2012	420,0	0,0	420,0	0,0
			2013	464,3	0,0	464,3	0,0
			всего	1489,3	0,0	1489,3	0,0
2.8.	Кабардино-Балкарская Республика, Эльбрусский район	Строительство водопроводов для обеспечения питьевой водой района Приэльбрусья	2010	370,0	296,0	74,0	0,0
			2011	-	-	-	-
			2012	-	-	-	-
			2013	-	-	-	-
			всего	370,0	296,0	74,0	0,0
2.9.	Кабардино-Балкарская Республика, Эльбрусский район	Строительство канатных дорог в Эльбруском муниципальном районе	2010	4183,0	0,0	4183,0	0,0
			2011	894,0	0,0	894,0	0,0
			2012	856,0	0,0	856,0	0,0
			2013	-	-	-	-
			всего	5933,0	0,0	5933,0	0,0
2.10.	Кабардино-Балкарская Республика, Зольский район	Строительство автодороги Кисловодск - Долина Нарзанов - Джилы-Су - Эльбрус	2010	2438,7	1974,7	464,0	0,0
			2011	205,0	175,0	30,0	0,0
			2012	524,1	443,9	79,2	0,0
			2013	409,3	258,5	150,8	0,0
			всего	3577,1	2851,3	624,0	0,0

№ п/п	Местонахождение объекта	Наименование проекта	Период реализации (годы)	Объем финансовых ресурсов			
				всего	федеральный бюджет	республиканский бюджет Кабардино-Балкарской Республики	привлекаемые внебюджетные средства
8.	Кабардино-Балкарская Республика, г. Нальчик	Реконструкция системы водоснабжения микрорайона Претгорный	2012	150,0	135,0	15,0	0,0
			2013	152,9	137,9	15,0	0,0
			2010	-	-	-	-
			2011	-	-	-	-
			всего	302,9	272,9	30,0	0,0

ПОСТАНОВЛЕНИЕ
Правительства Кабардино-Балкарской Республики
 22 декабря 2010 г. № 232-ПП

О внесении изменения в постановление Правительства Кабардино-Балкарской Республики от 27 февраля 2010 года №19-ПП

В целях повышения эффективности использования бюджетных ассигнований и реализации мер, направленных на обеспечение нормативного транспортно-эксплуатационного состояния и сохранности автомобильных дорог общего пользования на территории Кабардино-Балкарской Республики, Правительство Кабардино-Балкарской Республики постановляет:

Внести в постановление Правительства Кабардино-Балкарской Республики от 27 февраля 2010 года №19-ПП «О мерах по обеспечению эффективной работы дорожного хозяйства Кабардино-Балкарской Республики в 2010 году» изменения, изложив в новой редакции согласно приложению:

распределение объемов ассигнований в дорожное хозяйство Кабардино-Балкарской Республики по видам расходов и источникам финансирования на 2010 год;

титულный список объектов строительства и реконструкции автомобильных дорог общего пользования регионального значения;

И. О. Председателя Правительства Кабардино-Балкарской Республики
А. АБРЕГОВ

ПРИЛОЖЕНИЕ
 к постановлению Правительства Кабардино-Балкарской Республики от 22 декабря 2010 года № 232-ПП

РАСПРЕДЕЛЕНИЕ
объемов ассигнований в дорожное хозяйство Кабардино-Балкарской Республики по видам расходов и источникам финансирования на 2010 год

Заказчик - государственное учреждение «Управление автомобильных дорог» Министерства транспорта, связи и дорожного хозяйства Кабардино-Балкарской Республики»

№ п/п	Виды расходов	Субсидии из федерального бюджета		Средства республиканского бюджета КБР	Всего тыс. руб.
		Остатки средств 2009 года	2010 год		
1	Строительство и реконструкция автомобильных дорог общего пользования регионального значения и искусственных сооружений на них, в рамках реализации ФЦП «Модернизация транспортной системы России (2002-2010 годы)»	-	-	10 250,613	10 250,613
2	Строительство и реконструкция автомобильных дорог общего пользования регионального значения и искусственных сооружений на них, в рамках реализации федеральной целевой программы «Юг России (2008-2013 годы)»	72 661,401	258 467,500	150 830,682*	481 959,583
3	Нормативное содержание автомобильных дорог общего пользования регионального значения и искусственных сооружений на них	-	-	79 260,000**	79 260,000
4	Ремонт региональных автомобильных дорог и искусственных сооружений на них	-	-	8 358,000***	8 358,000
5	Проектные и изыскательские работы по объектам строительства, реконструкции, капитального ремонта автомобильных дорог общего пользования регионального значения и искусственных сооружений на них	-	-	14 535,960	14 535,960
6	Расходы на управление дорожным хозяйством	-	-	9 697,846	9 697,846
7	Перечень объектов, имеющих кредиторскую задолженность на 1 января 2010 года за выполненные работы на объектах дорожного хозяйства	-	-	68 081,485	68 081,485
8	в том числе: проценты, начисленные на основании судебных решений в соответствии с ст.395 ГК РФ, за пользование чужими денежными средствами	-	-	6 042,968	6 042,968
	Всего	72 661,401	258 467,500	341 014,586	672 143,487

* в том числе 100 000,00 тыс.рублей - средства бюджетного кредита 2010 года
 ** Утверждено постановлением Правительства Кабардино-Балкарской Республики «Об утверждении расходов на нормативное содержание автомобильных дорог общего пользования регионального значения и искусственных сооружений на них в 2010 году» от 17 ноября 2009 года № 290-ПП (в редакции постановления Правительства Кабардино-Балкарской Республики от 13 августа 2010 года №174-ПП)
 *** в том числе - 7925,5 тыс.рублей - средства бюджетного кредита 2010 года.

ПРИЛОЖЕНИЕ
 к постановлению Правительства Кабардино-Балкарской Республики от 22 декабря 2010 года № 232-ПП

ТИТУЛЬНЫЙ СПИСОК
объектов строительства и реконструкции автомобильных дорог общего пользования регионального значения и искусственных сооружений на них в рамках реализации федеральной целевой программы «Юг России (2008-2013 годы)»

Заказчик - государственное учреждение «Управление автомобильных дорог» Министерства транспорта, связи и дорожного хозяйства Кабардино-Балкарской Республики»

№ п/п	Наименование и местонахождение	Вид работ	Сроки строительства	По проектно-сметной документации		Подлежит ли выполнению до конца строительства с начала текущего года (в ценах соответствующих лет)	Лимит на 2010 год (в текущих ценах)						
				Мощность	Сметная стоимость		Объем финансирования, всего, тыс. руб.	субсидии из федерального бюджета	республиканский бюджет КБР	ввод в действие			
				км пог. м	тыс. руб.	км пог. м	тыс. руб.	тыс. руб.	тыс. руб.	тыс. руб.	км пог. м	кв.	
Развитие сельскохозяйственного производства и инженерной инфраструктуры сельских территорий													
3.	Кабардино-Балкарская Республика, Баксанский район	Строительство Баксанского группового водопровода	рек.	2008-2010	2008	60,586	1 293 054,235	60,586	728 566,683	481 959,583	331 128,901	150 830,682	31 040,79,15
					2009	-	-	-	-	-	-	-	
					2010	-	-	-	-	-	-	-	
					2011	-	-	-	-	-	-	-	
					2012	-	-	-	-	-	-	-	
4.	Кабардино-Балкарская Республика, Зольский район	Строительство Зольского группового водопровода	рек.	2008-2010	2008	190,0	150,0	40,0	0,0	0,0	0,0	0,0	0,0
					2011	106,0	76,0	30,0	0,0	0,0	0,0	0,0	
					2012	70,0	50,0	20,0	0,0	0,0	0,0	0,0	
					2013	254,7	155,7	99,0	0,0	0,0	0,0	0,0	
					всего	190,0	150,0	40,0	0,0	0,0	0,0	0,0	
4.3.	Кабардино-Балкарская Республика, Терский район	Строительство Курпского группового водопровода	рек.	2009-2010	2009	143,0	100,0	43,0	0,0	0,0	0,0	0,0	0,0
					2010	143,0	100,0	43,0	0,0	0,0	0,0	0,0	
					2011	-	-	-	-	-	-	-	
					2012	-	-	-	-	-	-	-	
					2013	-	-	-	-	-	-	-	
Реализация проектов, направленных на устранение социально напряженных ситуаций на территории отдельных районов и муниципальных образований													
6.	Кабардино-Балкарская Республика, г. Баксан	Простройка хирургического корпуса на 240 коек на территории муниципального учреждения здравоохранения «Городская больница» городского округа Баксан	рек.	2009-2011	2009	607,9	523,9	75,0	0,0	0,0	0,0	0,0	0,0
					2010	-	-	-	-	-	-	-	
					2011	230,0	200,0	30,0	0,0	0,0	0,0	0,0	
					2012	225,0	195,0	30,0	0,0	0,0	0,0	0,0	
					2013	152,9	137,9	15,0	0,0	0,0	0,0	0,0	
7.	Кабардино-Балкарская Республика, г. Нальчик	Строительство перинатального центра на 250 коек с женской консультацией на 150 посещений в смену	рек.	2009-2011	2009	447,9	402,9	45,0	0,0	0,0	0,0	0,0	0,0
					2010	-	-	-	-	-	-	-	
					2011	145,0	130,0	15,0	0,0	0,0	0,0	0,0	
					2012	-	-	-	-	-	-	-	
					2013	-	-	-	-	-	-	-	

(Окончание на 9-й с.)

(Окончание. Начало на 8-й с.)

№ п/п	Наименование и местонахождение	Вид работ	Сроки строительства	По проектно-сметной документации		Подлежит выполнению до конца строительства с начала текущего года (в ценах соответствующих лет)		Лимит на 2010 год (в текущих ценах)				
				Мощность, км пог. м	Сметная стоимость, тыс. руб.	км пог. м	тыс. руб.	Объем финансирования, тыс. руб.	субсидии из федерального бюджета КБР	республиканский бюджет КБР	ввод в действие, км пог. м	ввод в действие, кв.
4	Реконструкция автодороги Кисловодск - Дольна Нарзанов - Эльбрус (1 этап, 3 пусковой комплекс, 1 стадия) (остатки средств 2009 года)	рек.	2010-2011	9,660	152 155,870	9,660	143 160,000	119 995,200	86 470,000	33 525,200*	-	-
5	«Строительство автодороги Кисловодск - Дольна Нарзанов - Эльбрус» (3 этап, 1 пусковой комплекс, 1 стадия)	рек.	2010-2012	19,886	375 760,000	19,886	375 760,000	152 317,500	109 377,500	42 940,000*	-	-

* средства бюджетного кредита 2010 года
** кроме того, дебиторская задолженность на 1.01.2010 года - 20560,610 тыс.рублей.

ПРИЛОЖЕНИЕ
к постановлению Правительства Кабардино-Балкарской Республики от 22 декабря 2010 года №232-ПП

ТИТУЛЬНЫЙ СПИСОК объектов ремонта региональных автомобильных дорог и искусственных сооружений на них, финансируемых за счет средств республиканского бюджета Кабардино-Балкарской Республики на 2010 год

Заказчик - государственное учреждение «Управление автомобильных дорог» Министерства транспорта, связи и дорожного хозяйства Кабардино-Балкарской Республики»

№ п/п	Наименование и местонахождение	Годы строительства	По проектно-сметной документации		Лимит на 2010 год						
			ввод в действие, км	сметная стоимость, тыс. руб.	в т.ч. СМР, тыс. руб.	объем капитальных вложений, тыс. руб.	в т.ч. СМР, тыс. руб.	сроки ввода			
1	Ремонт региональных автомобильных дорог и искусственных сооружений на них (А/д Джайское - Н.Курт - граница РСО - Алания ВСЕГО)	2010	3,00	2100,00	8 358,00	8 358,00	8 358,00	8 358,00	3,00	2100,00	IV

ПРИЛОЖЕНИЕ
к постановлению Правительства Кабардино-Балкарской Республики от 22 декабря 2010 года № 232-ПП

ТИТУЛЬНЫЙ СПИСОК проектных и изыскательских работ по объектам строительства, реконструкции, капитального ремонта автомобильных дорог общего пользования регионального значения и искусственных сооружений на них, финансируемых за счет средств республиканского бюджета Кабардино-Балкарской Республики на 2010 год

Заказчик - государственное учреждение «Управление автомобильных дорог» Министерства транспорта, связи и дорожного хозяйства Кабардино-Балкарской Республики»

№ п/п	Наименование работ	Стадия проектирования	Стоимость ПИР и гос. экспертиз	в том числе			Лимит на 2010 год
				стоимость проектной документации, инженерных изысканий и их экспертизы	стоимость рабочей документации	стоимость гос. экспертизы	
1	Строительство и реконструкция региональных автомобильных дорог и искусственных сооружений на них	ИП	14 535,96	5 147,93	9 388,03	14 535,96	
2	Реконструкция а/д Малка - Ингушты (2 пусковой комплекс)	ИП	4 990,00	2126,97	2863,03	4 990,00	
3	«Строительство автодороги Кисловодск - Дольна Нарзанов - Эльбрус» (3 этап)	ИП (РД)	7 840,00	1315,00	6525,00	7 840,00	
4	Землеустроительные работы по межеванию земельного участка при строительстве автомобильной дороги Кисловодск - Дольна Нарзанов - Эльбрус (3 этап)	землеустроительные работы	340,00	-	-	340,00	
5	Землеустроительные работы с переводом земель из других категорий в земли промышленности, транспорта и связи и проведение государственного кадастрового учета при строительстве автодороги Шалушка - Нартан	землеустроительные работы	210,09	210,09	-	210,09	
6	Государственная экспертиза проектной документации и результатов инженерных изысканий, включая проверку достоверности определения сметной стоимости «Строительство автодороги Кисловодск - Дольна Нарзанов - Джилю Су - Эльбрус, в том числе на реконструкцию автодороги Кисловодск - Дольна Нарзанов - Эльбрус» (3 этап)	гос. экспертиза	1 155,87	1 155,87	-	1 155,87	

ПРИЛОЖЕНИЕ
к постановлению Правительства Кабардино-Балкарской Республики от 22 декабря 2010 года №232-ПП

ПЕРЕЧЕНЬ ОБЪЕКТОВ, имеющих на 1 января 2010 года кредиторскую задолженность за выполненные работы на объектах дорожного хозяйства Кабардино-Балкарской Республики

Заказчик - государственное учреждение «Управление автомобильных дорог» Министерства транспорта, связи и дорожного хозяйства Кабардино-Балкарской Республики»

№ п/п	Наименование объектов	Кредиторская задолженность за выполненные работы, в т.ч. по годам					Процент по исполнительным листам	Лимит на 2010 год
		2002 год	2003 год	2004 год	2005 год	2009 год		
1	Реконструкция и строительство автодорог общего пользования и искусственных сооружений на них (А/д Минеральные Воды - Георгиевск - Прохладный - Терек - Эльхотово с обходом г. Прохладный км 0 - км 17 на участке км 0 - км 7	920,545	1277,272	1100,000	1410,240	-	4708,057	1999,773
2	А/д Прохладный - Эльбрус через Баксан на участке обхода г. Баксан	-	-	-	44,357	-	44,357	10,713
3	А/д Минеральные Воды - Прохладный - Эльхотово на участке обхода г. Терек и с. Планоуское	-	-	-	600,000	-	600,000	600,000
4	Устройство а/б покрытия на а/д Нальчик - Хасанья - Герлележ, км 0 - км 20	920,545	124,272	-	-	-	1044,817	-
5	Подъезд к кладбищу в с. Дугульбей с переносом здания детсада	-	-	-	1100,000	-	1100,000	244,703
6	Подъезд к мосту с регуляционными сооружениями в с. Хабзав	-	-	-	1153,000	-	1153,000	1344,703
7	Ремонт территориальных а/д дорог и искусственных сооружений на них	248,805	323,720	2675,477	3224,958	50792,021	57264,981	1134,662
8	А/д Куба-Таба - В.Куркужи, км 5 - км 15	-	-	-	1772,913	-	1772,913	2201,116
9	А/д Куба - Малка км 6-500 - км 6-500, км 8 - км 10	-	-	-	2632,000	-	2632,000	635,695
10	А/д Хасанья - Герлележ км 10 - км 20 (с устройством регуляции у моста через р.Хуи на км 17 прог. км 124 п.м. в с. Герлележ)	-	-	-	323,720	-	323,720	-
11	Ремонт моста через р. Баксан в районе ФЗО на обьездной а/д г. Тырынуаза	69,705	-	-	-	-	69,705	-
12	Устройство поверхностной обработки на а/д Аргудан - Александровка	179,100	-	-	-	-	179,100	-
13	Подъезд к ст. «Фазан» и «Родничок»	-	-	-	592,958	-	592,958	-
14	А/д Шалушка-Каменка, км 0 - км 0+600, км 3+200	-	-	-	902,564	-	902,564	902,564
15	Объездная автодорога с. Каменка (с. Каменка, ул. Набережная); а/д Шалушка-Каменка км 3+200 - км 6+900 (с.Мостом (с.Шалушка, ул. Ленина); подъезд от а/м «Кавказ» к с. Нартан (нижняя часть)	-	-	-	-	7309,479	7309,479	70,764
16	А/д Каменномостское-Хабзав (0,6 км (с. Каменномостское, ул. Ковалев), а/д Малка-Ингушты (1,7 км)	-	-	-	-	3704,000	3704,000	-
17	А/д Прохладный - Эльхотово (выборочное) (с. Планоуское, ул.Герандовка до границы с РСО - Алания)	-	-	-	-	1969,744	1969,744	-

(Окончание на 10-й с.)

№ п/п	Наименование объектов	Кредиторская задолженность за выполненные работы, в т.ч. по годам					Процент по исполнительным листам	Лимит на 2010 год
		2002 год	2003 год	2004 год	2005 год	2009 год		
11	А/д Терек - Джайское - Республиканская база отдыха (с.п. Джайское, ул. Мельникова)	-	-	-	-	7939,769	7939,769	2500,000
12	А/д Солдатская - Караган - Грабовев (2,55 км и мост) (ст. Солдатская, ул. Пелипенко, ул. Евсейченко)	-	-	-	-	1000,000	1000,000	-
13	Восстановление автодороги Нартакала-Озрек-Ст.Урух	-	-	-	-	1208,288	1208,288	1000,000
14	ул. Ленина (нижняя часть) в г.п. Чегем	-	-	-	-	7243,600	7243,600	1000,000
15	г.п.Баксанок, ул.Первомайская (к новой школе);с.п.Исламий, ул.Мира (дорога к СВА); с.п. Исламий, ул.Хулусгернова (подъезд к кладбищу); с.п.Крамкостантинская, ул. Советская, с.п.Атажужина, ул. Темботова; г.о. Баксан, ул. Карачаева (въезд в МУЗ гор.Болныцца); г.о. Баксан, ул. Защитников	-	-	-	-	6846,350	6846,350	-
16	г.о. Прохладный, ул. Промышленная;с.п. Прималякинская, ул. Молодежная	-	-	-	-	3038,791	3038,791	-
17	г.п. Залукожаке (благоустройство территории районными); г.п.Залукожаке, ул.Мира,с.п. Псынадаха, пер. Центральный; с.п. Псынадаха, пер. Трансформаторный; с.п. Киммалка, ул. Молодежная	-	-	-	-	3197,000	3197,000	-
18	с.п.Анзорей,ул.Школьная (подъезд МОУ СОШ №2); с.п.Аргудан,ул.Ленина,благоустройство территории спорткомлекса с.Урух, ул. Толстого (подъезд к кладбищу);с.п. Хатуйей, ул. Мира (подъезд к кладбищу);с.п. Озрек, ул. Советская (подъезд МОУ ИШДС);с.п. Ташлы-Тала, 1-ый переулок (подъезд к кладбищу)	-	-	-	-	3337,000	3337,000	-
19	с.п. Кашатау, ул. Мокаева; с.п. Аушигер, ул. Бицуева; с.п. Аушигер, площадь перед ФОК; с.п. Бабуян, ул. Башиева (подъезд к кладбищу); с.п. В. Балкарий, ул. Асанова;с.п. Заргаж, ул. Унатоковская;с.п. Герлележ, площадь перед спортзалом	-	-	-	-	3000,000	3000,000	-
20	г.п. Нартакала, ул. Грабовевая;с.п. Псынадаха, ул. Центральная; с.п. Н. Черек, ул. Кагазиева; с.п. Шитхала, ул. Лесная	200,000	493,877	0,000	6374,269	37474,388	44542,535	883,780
21	III Нормативное содержание территориальных а/д и искусственных сооружений на них	-	-	-	-	561,002	561,002	375,562
22	1 Пригород г. Нальчика	-	-	-	-	1555,001	1555,001	1930,563
23	2 Баксанский район	-	-	-	-	1500,000	1500,000	1500,000
24	3 Чегемский район	-	-	-	-	493,877	493,877	-
25	4 Черекский район	-	-	-	-	2758,266	2758,266	-
26	5 Терский район	-	-	-	-	200,000	200,000	-
27	6 Восстановление а/б покрытия и благоустройство а/д Морзок - Шитхала	200,000	-	-	-	19679,294	19679,294	508,218
28	7 Майский муниципальный район, Терский муниципальный район, Ураганский муниципальный район, Лесковский муниципальный район, Черекский муниципальный район КБР	-	-	-	-	17795,095	17795,095	17795,095
29	8 Городской округ Нальчик, Баксанский муниципальный район, городской округ Баксан, Золотский муниципальный район, Прохладненский муниципальный район, городской округ Прохладный, Чегемский муниципальный район, Эльбрусский муниципальный район КБР	-	-	-	-	462,480	462,480	0,000
30	IV Резерв средств на финансирование работ по ремонту территориальных а/д и искусственных сооружений на них, повлекших разрушению в результате непреодолимой силы	-	-	-	-	259,980	259,980	65,964
31	1 Восстановление разрушенного участка а/д Бабуян - Хабзав (км 9+200 - км 9+800)	-	-	-	-	202,500	202,500	65,964
32	2 А/д Булуны - Башиль	-	-	-	-	5565,000	5565,000	3769,110
33	V Проектные и изыскательские работы	-	-	-	-	2800,000	2800,000	731,880
34	1 Строительство а/д Шалушка-Нартан	-	-	-	-	2765,000	2765,000	3769,110
35	2 Реконструкция а/д Малка-Ингушты км 44 - км 65	-	-	-	-	1258,448	1258,448	0,000
36	3 Реконструкция а/д Кисловодск - Дольна Нарзанов - Джилю Су - Эльбрус км 0+000 км 85+000	-	-	-	-	1258,448	1258,448	0,000
37	VI Приобретение дорожно-эксплуатационной техники и другого имущества, необходимого для функционирования и содержания территориальных а/д	-	-	-	-	1258,448	1258,448	0,000
38	1 Лабораторное оборудование	1369,350	2094,869	1258,448	5033,928	11471,947	33831,410	113201,591
39	Всего	1369,350	2094,869	1258,448	5033,928	11471,947	33831,410	6042,968

ПОСТАНОВЛЕНИЕ

Правительства Кабардино-Балкарской Республики
от 22 декабря 2010 г. № 243-ПП

О республиканской целевой программе «Комплексные меры противодействия злоупотреблению наркотиками и их незаконному обороту в Кабардино-Балкарской Республике» на 2011-2015 годы

В соответствии с Федеральным законом от 8 января 1998 года № 3-ФЗ «О наркотических средствах и психотропных веществах», постановлением Президента Российской Федерации от 17 сентября 1999 года № 343-ПФ «О профилактике наркомании и токсикомании у населения» и постановлением Кабардино-Балкарской Республики от 23 апреля 1999 года № 13-РЗ «О профилактике наркомании и токсикомании в Кабардино-Балкарской Республике» Правительство Кабардино-Балкарской Республики постановляет:

1. Утвердить прилагаемую республиканскую целевую программу «Комплексные меры противодействия злоупотреблению наркотиками и их незаконному обороту в Кабардино-Балкарской Республике».
2. Министерству экономического развития и торговли Кабардино-Балкарской Республики (А.Т. Мусуков) включить в перечень республиканских целевых программ, финансируемых за счет средств республиканского бюджета, настоящую Программу.
3. Министерству финансов Кабардино-Балкарской Республики (А.А. Биценова) предусматривать в республиканском бюджете Кабардино-Балкарской Республики средства на реализацию Программы в установленных объемах на соответствующие годы.

И.о. Председателя Правительства Кабардино-Балкарской Республики **А. АБРЕГОВ**
УТВЕРЖДЕНА постановлением Правительства Кабардино-Балкарской Республики от 22 декабря 2010 года № 243-ПП

РЕСПУБЛИКАНСКАЯ ЦЕЛЕВАЯ ПРОГРАММА

«Комплексные меры противодействия злоупотреблению наркотиками и их незаконному обороту в Кабардино-Балкарской Республике» на 2011-2015 годы

ПАСПОРТ республиканской целевой программы «Комплексные меры противодействия злоупотреблению наркотиками и их незаконному обороту в Кабардино-Балкарской Республике» на 2011-2015 годы

Наименование Программы	Описание Программы	Цель Программы	Задачи Программы	Важнейшие целевые индикаторы и показатели	Объем и источник финансирования Программы	Сроки реализации Программы	Ожидаемые результаты реализации Программы
Республиканская целевая программа «Комплексные меры противодействия злоупотреблению наркотиками и их незаконному обороту в Кабардино-Балкарской Республике» на 2011-2015 годы	Основание для разработки Программы	Цель Программы	Задачи Программы	Важнейшие целевые индикаторы и показатели	Объем и источник финансирования Программы	Сроки реализации Программы	Ожидаемые результаты реализации Программы

(Окончание на 10-й с.)

(Окончание. Начало на 9-й с.)

Table with 2 columns: № п/п, Наименование мероприятия. Row 3: Ежегодное проведение республиканского конкурса «Мы выбираем здорового»...

Table with 7 columns: № п/п, Наименование мероприятия, Источники финансирования, Финансовые затраты на реализацию (Всего, 2011, 2012, 2013, 2014, 2015), Исполнители мероприятий.

3. Ежегодное проведение республиканского конкурса «Мы выбираем здорового» с участием обучающихся образовательных учреждений среднего профессионального образования и обучающихся учреждений среднего профессионального образования (26 июня)

реpublicанский бюджет КБР 840,5 152,5 160,0 168,0 170,0 184,0

4. Организация в средствах массовой информации социальной рекламы и публикаций профилактической антинаркотической направленности с указанием номеров телефонной для обращения граждан

реpublicанский бюджет КБР 810,3 200,0 160,0 142,8 150,0 157,5

5. Проведение конкурса социальных проектов среди общественных и детских организаций, направленных на профилактику наркомании «Мы выбираем здорового будущего»

реpublicанский бюджет КБР 663,0 120,0 126,0 132,3 138,9 145,8

6. Участие во Всероссийских мероприятиях, посвященных профилактике наркомании

реpublicанский бюджет КБР 280,8 50,9 53,4 56,0 58,8 61,7

7. Обеспечение деятельности межведомственного реабилитационного центра «Поддержка семьи» в рамках реализации Программы

реpublicанский бюджет КБР 1000,0 200,0 200,0 200,0 200,0 200,0

8. Обеспечение помещением для размещения личного состава межрайонных отделов по контролю за оборотом наркотиков по КБР в Эльбурском, Зольском, Лескенском, Черекском районах

Средства, предусмотренные на текущее финансирование

9. Создание системы регулярного издания учебно-методической литературы, буклетов, пособий и т.д. для работников учреждений здравоохранения

реpublicанский бюджет КБР 1300,0 260,0 260,0 260,0 260,0 260,0

10. Организация спортивно-массовых и военно-патриотических мероприятий, направленных на профилактику наркомании

реpublicанский бюджет КБР 490,0 90,0 100,0 100,0 100,0 100,0

11. Оснащение модульных образовательных учреждений экспресс-тестами

реpublicанский бюджет КБР 100,0 20,0 20,0 20,0 20,0 20,0

12. Организация обучения работников системы образования, социальной защиты, сотрудников правоохранительных органов и органов государственной власти Кабардино-Балкарской Республики на профилактику наркомании

реpublicанский бюджет КБР 260,0 40,0 100,0 40,0 40,0 40,0

13. Организация и проведение комплекса мер по выявлению и уничтожению незаконных посевов и очагов стихийного произрастания наркосодержащих растений

Средства, предусмотренные на текущее финансирование

14. Организация и проведение мониторинга, социологического исследования по уровню распространения злоупотребления наркотиками среди основных социальных групп населения

реpublicанский бюджет КБР 300,0 100,0 50,0 50,0 50,0 50,0

15. Подготовка психиатров-наркологов для направления в муниципальные районы и городские округа из числа выпускников медицинского факультета КБГУ и других высших медицинских учреждений

местные бюджеты 1000,0 200,0 200,0 200,0 200,0 200,0

16. Создание ГУЗ «Наркологический диспансер» Министерства здравоохранения КБР современными методами обследования

реpublicанский бюджет 1800,0 700,0 500,0 200,0 200,0 200,0

17. Присвоение новых лекарственных средств для ГУЗ «Наркологический диспансер» Министерства здравоохранения КБР

реpublicанский бюджет 1250,0 250,0 250,0 250,0 250,0 250,0

18. Оснащение многопрофильным автомобилем ГУЗ «Наркологический диспансер» Министерства здравоохранения КБР

реpublicанский бюджет 400,0 400,0

19. Строительство корпуса ГУЗ «Наркологический диспансер» Министерства здравоохранения КБР и передача его на баланс ГУЗ «КБГУ имени Х.М. Бербекова»

реpublicанский бюджет 38000,0 19000,0 19000,0

20. Подготовка психиатров-наркологов для направления в муниципальные районы и городские округа из числа выпускников медицинского факультета КБГУ и других высших медицинских учреждений

местные бюджеты 1000,0 200,0 200,0 200,0 200,0 200,0

21. Присвоение новых лекарственных средств для ГУЗ «Наркологический диспансер» Министерства здравоохранения КБР

реpublicанский бюджет 1250,0 250,0 250,0 250,0 250,0 250,0

22. Оснащение многопрофильным автомобилем ГУЗ «Наркологический диспансер» Министерства здравоохранения КБР

реpublicанский бюджет 400,0 400,0

23. Строительство корпуса ГУЗ «Наркологический диспансер» Министерства здравоохранения КБР и передача его на баланс ГУЗ «КБГУ имени Х.М. Бербекова»

реpublicанский бюджет 38000,0 19000,0 19000,0

24. Подготовка психиатров-наркологов для направления в муниципальные районы и городские округа из числа выпускников медицинского факультета КБГУ и других высших медицинских учреждений

местные бюджеты 1000,0 200,0 200,0 200,0 200,0 200,0

25. Присвоение новых лекарственных средств для ГУЗ «Наркологический диспансер» Министерства здравоохранения КБР

реpublicанский бюджет 1250,0 250,0 250,0 250,0 250,0 250,0

26. Оснащение многопрофильным автомобилем ГУЗ «Наркологический диспансер» Министерства здравоохранения КБР

реpublicанский бюджет 400,0 400,0

27. Строительство корпуса ГУЗ «Наркологический диспансер» Министерства здравоохранения КБР и передача его на баланс ГУЗ «КБГУ имени Х.М. Бербекова»

реpublicанский бюджет 38000,0 19000,0 19000,0

28. Подготовка психиатров-наркологов для направления в муниципальные районы и городские округа из числа выпускников медицинского факультета КБГУ и других высших медицинских учреждений

местные бюджеты 1000,0 200,0 200,0 200,0 200,0 200,0

29. Присвоение новых лекарственных средств для ГУЗ «Наркологический диспансер» Министерства здравоохранения КБР

реpublicанский бюджет 1250,0 250,0 250,0 250,0 250,0 250,0

30. Оснащение многопрофильным автомобилем ГУЗ «Наркологический диспансер» Министерства здравоохранения КБР

реpublicанский бюджет 400,0 400,0

31. Строительство корпуса ГУЗ «Наркологический диспансер» Министерства здравоохранения КБР и передача его на баланс ГУЗ «КБГУ имени Х.М. Бербекова»

реpublicанский бюджет 38000,0 19000,0 19000,0

32. Подготовка психиатров-наркологов для направления в муниципальные районы и городские округа из числа выпускников медицинского факультета КБГУ и других высших медицинских учреждений

местные бюджеты 1000,0 200,0 200,0 200,0 200,0 200,0

33. Присвоение новых лекарственных средств для ГУЗ «Наркологический диспансер» Министерства здравоохранения КБР

реpublicанский бюджет 1250,0 250,0 250,0 250,0 250,0 250,0

34. Оснащение многопрофильным автомобилем ГУЗ «Наркологический диспансер» Министерства здравоохранения КБР

реpublicанский бюджет 400,0 400,0

35. Строительство корпуса ГУЗ «Наркологический диспансер» Министерства здравоохранения КБР и передача его на баланс ГУЗ «КБГУ имени Х.М. Бербекова»

реpublicанский бюджет 38000,0 19000,0 19000,0

36. Подготовка психиатров-наркологов для направления в муниципальные районы и городские округа из числа выпускников медицинского факультета КБГУ и других высших медицинских учреждений

местные бюджеты 1000,0 200,0 200,0 200,0 200,0 200,0

Целевые индикаторы оценки эффективности реализации программы

Table with 6 columns: Наименование показателя, 2011 год, 2012 год, 2013 год, 2014 год, 2015 год. Rows include: Снижение количества людей, состоящих на учете по употреблению наркотиков...

Целевые индикаторы оценки эффективности реализации программы

Table with 6 columns: Наименование показателя, 2011 год, 2012 год, 2013 год, 2014 год, 2015 год. Rows include: Доля подростков и молодежи в возрасте от 11 до 24 лет, вовлеченных в профилактические мероприятия...

Целевые индикаторы оценки эффективности реализации программы

Table with 6 columns: Наименование показателя, 2011 год, 2012 год, 2013 год, 2014 год, 2015 год. Rows include: Доля подростков и молодежи в возрасте от 11 до 24 лет, вовлеченных в профилактические мероприятия...

Целевые индикаторы оценки эффективности реализации программы

Table with 6 columns: Наименование показателя, 2011 год, 2012 год, 2013 год, 2014 год, 2015 год. Rows include: Доля подростков и молодежи в возрасте от 11 до 24 лет, вовлеченных в профилактические мероприятия...

Целевые индикаторы оценки эффективности реализации программы

Table with 6 columns: Наименование показателя, 2011 год, 2012 год, 2013 год, 2014 год, 2015 год. Rows include: Доля подростков и молодежи в возрасте от 11 до 24 лет, вовлеченных в профилактические мероприятия...

Примечание: поручения, касающиеся местных администраций муниципальных районов и городских округов, территориальных органов федеральных органов исполнительной власти по КБР, государственных образовательных учреждений высшего, среднего и начального профессионального образования, носят рекомендательный характер.

ПОСТАНОВЛЕНИЕ

Правительства Кабардино-Балкарской Республики

Об оценке эффективности деятельности исполнительных органов государственной власти Кабардино-Балкарской Республики за отчетный год и их планируемые значения на 3-летний период.

В целях реализации постановления Правительства Российской Федерации от 15 апреля 2008 года № 322 «О мерах по реализации Указа Президента Российской Федерации от 28 июня 2007 года № 817 «Об оценке эффективности деятельности органов исполнительной власти субъектов Российской Федерации» Правительство Кабардино-Балкарской Республики постановляет:

1. Утвердить Порядок подготовки доклада Президента Кабардино-Балкарской Республики о достигнутых значениях показателей за отчетный год и их планируемые значения на 3-летний период.

2. Определить Министерство экономического развития и торговли Кабардино-Балкарской Республики ответственным за подготовку доклада Президента Кабардино-Балкарской Республики о достигнутых значениях показателей за отчетный год и их планируемые значения на 3-летний период.

И.о. Председателя Правительства Кабардино-Балкарской Республики А. АБРЕГОВ

(Продолжение на 11-й с.)

(Продолжение. Начало на 10-й с.)

УТВЕРЖДЕНО постановлением Правительства Кабардино-Балкарской Республики от 24 декабря 2010 года №246-П/П

ПОРЯДОК

подготовки доклада Президента Кабардино-Балкарской Республики о достигнутых значениях показателей для оценки эффективности деятельности исполнительных органов государственной власти Кабардино-Балкарской Республики за отчетный год и их планируемых значениях на 3-летний период

Доклад Президента Кабардино-Балкарской Республики о достигнутых значениях показателей для оценки эффективности деятельности исполнительных органов государственной власти Кабардино-Балкарской Республики за отчетный год и их планируемых значениях на 3-летний период (далее - Доклад) формируется на основе данных предоставляемых исполнительными органами государственной власти Кабардино-Балкарской Республики, ответственным за предоставление отчетной информации и плановых значений на 3-летний период, согласно приложению к настоящему порядку (далее - Отчетность ИОГВ).

В качестве источников отчетных показателей используются: официальные статистические данные, данные ведомственной отчетности, расчеты и оценки участников подготовки Доклада (при отсутствии информации из вышеуказанных источников).

Министерство экономического развития и торговли Кабардино-Балкарской Республики доводит отчетную информацию, ответственную за предоставление которой являются федеральные органы власти по закрепленным показателям, до Ответственных ИОГВ по мере ее поступления в государственную автоматизированную информационную систему «Управление».

Ответственные ИОГВ в случае необходимости запрашивают необходимую для расчетов информацию у органов местного самоуправления муниципальных районов и городских округов Кабардино-Балкарской Республики.

Разработку плановых значений показателей на 3-летний период Ответственные ИОГВ осуществляют на основании: фактических данных за предшествующие годы; расчетов и оценок участников подготовки Доклада, основанных на комплексной оценке реализации стратегии развития в рамках республиканских целевых программ, ведомственных программ, программ социально-экономического развития на среднесрочный период, программ социально-экономического развития муниципальных районов и городских округов Кабардино-Балкарской Республики.

Показатели рассчитываются Ответственными ИОГВ самостоятельно в соответствии с инструкцией по формулам показателей, утверждаемой Министерством экономического развития Российской Федерации.

Перечень показателей, необходимых для оценки эффективности деятельности исполнительных органов государственной власти Кабардино-Балкарской Республики и их планируемых значениях на 3-летний период

Table with 3 columns: № п/п, Наименование показателя, Ответственные за предоставление данных. It lists various economic and social indicators such as regional product volume, investment, employment, and infrastructure development, along with the responsible government departments.

Информация об отчетных и плановых значениях показателей для оценки эффективности деятельности исполнительных органов государственной власти Кабардино-Балкарской Республики предоставляется в Министерство экономического развития и торговли Кабардино-Балкарской Республики Ответственными ИОГВ в рамках своей компетенции, должна сопровождаться пояснительной запиской, содержащей по каждому показателю:

- а) краткий анализ достигнутого уровня показателя, его динамику по сравнению с годом, предшествующим отчетному, анализ планируемых значений показателя на 3-летний период, включая перечень мероприятий и объем ресурсов, предполагаемых к выделению;
б) в случае положительной динамики показателя (включая случаи, когда положительной является динамика снижения значения показателя, например, показателя смертности населения) - краткую характеристику мер, реализованных либо планируемых к реализации соответствующим Ответственным ИОГВ, обеспечивающих улучшение значений показателя;

- в) в случае отрицательной динамики показателя - пояснения причин негативной тенденции и краткую характеристику планируемых мер, реализация которых может изменить сложившуюся тенденцию;
г) сопоставление аналогичных показателей из Доклада за предыдущий год с кратким анализом причин их невыполнения либо в указанный мер, позволяющих превысить планируемые ранее значения;

Ответственные ИОГВ представляют в Министерство экономического развития и торговли Кабардино-Балкарской Республики материалы до 20 апреля года, следующего за отчетным. Материалы подписываются руководителем соответствующего исполнительного органа государственной власти Кабардино-Балкарской Республики и направляются в Минэкономразвития России. Оригинал направляется средствами почтовой связи.

Министерство экономического развития и торговли Кабардино-Балкарской Республики обеспечивает подготовку, представление Ответственными ИОГВ, и не позднее 28 апреля года, следующего за отчетным, направляет проект Доклада Председателю Правительства Кабардино-Балкарской Республики на рассмотрение Президиума Кабардино-Балкарской Республики.

ПРИЛОЖЕНИЕ

к Порядку подготовки доклада Президента Кабардино-Балкарской Республики о достигнутых значениях показателей для оценки эффективности деятельности исполнительных органов государственной власти Кабардино-Балкарской Республики и их планируемых значениях на 3-летний период

1. Перечень показателей, необходимых для оценки эффективности деятельности исполнительных органов государственной власти Кабардино-Балкарской Республики и их планируемых значениях на 3-летний период

Table with 3 columns: № п/п, Наименование показателя, Ответственные за предоставление данных. It lists indicators related to construction permits and housing, such as the number of permits issued and the volume of construction work.

II. Здравоохранение и здоровье населения

Table with 3 columns: № п/п, Наименование показателя, Ответственные за предоставление данных. It lists a wide range of healthcare indicators including mortality rates, hospitalization statistics, and medical services provided.

(Продолжение на 12-й с.)

ПОСТАНОВЛЕНИЕ
Правительства Кабардино-Балкарской Республики

31 декабря 2010 г. № 252-ПП
О внесении изменений в постановление Правительства Кабардино-Балкарской Республики от 16 февраля 2010 года № 5-ПП

Правительство Кабардино-Балкарской Республики постановляет: внести изменения в постановление Правительства Кабардино-Балкарской Республики от 16 февраля 2010 года № 5-ПП «О перечне строек и объектов для государственных нужд на 2010 год, финансируемых за счет государственных капитальных вложений, предусмотренных в республиканском бюджете Кабардино-Балкарской Республики на 2010 год», изложив в новой редакции прилагаемые распределение лимитов государственных капитальных вложений на 2010 год по заказчикам согласно приложению № 1; перечень строек и объектов для государственных нужд на 2010 год, финансируемых за счет государственных вложений, предусмотренных в республиканском бюджете Кабардино-Балкарской Республики на 2010 год, согласно приложению № 2.

И.о. Председателя Правительства Кабардино-Балкарской Республики
А. АБРЕГОВ

ПРИЛОЖЕНИЕ № 1
к постановлению Правительства Кабардино-Балкарской Республики от 31 декабря 2010 года №252-ПП

РАСПРЕДЕЛЕНИЕ
лимитов государственных капитальных вложений на 2010 год по заказчикам

Наименование заказчика и отраслей	Лимит государственных капитальных вложений на 2010 год (тыс. рублей)
ГКП КБР «Дирекция единого заказчика-Жилищное строительство	1 053 487,78
Коммунальное строительство	6 350,00
Прочие коммунальное строительство	41 340,44
Энергетика	108 507,79
Образование и наука	21 323,11
Культура	95 788,84
Здравоохранение и спорт	132 947,10
Водное хозяйство и охрана окружающей среды	227 165,20
Прочие строительство	94 952,84
Проектно-исследовательские работы	86 925,80
Погашение кредиторской задолженности	11 504,00
Управление делами Президента и Правительства КБР	226702,66
Прочие строительство	44 112,11
Министерство строительства, архитектуры и ЖКХ КБР	53 020,49
Жилищное строительство	63 000,00
Министерство промышленности, связи и информатизации КБР	63 000,00
Жилищное строительство	76 888,16
Министерство экономического развития и торговли КБР	630,00
Прочие строительство	89 414,16
Служба единого государственного заказчика Министерства строительства и ЖКХ КБР	89 414,16
Погашение кредиторской задолженности за выполненные работы (услуги) на стройках и объектах по принятым в предыдущие годы денежным обязательствам ИТОГО	1 327 532,21

ПРИЛОЖЕНИЕ №2
к постановлению Правительства Кабардино-Балкарской Республики от 31 декабря 2010 года №252-ПП

ПЕРЕЧЕНЬ СТРОЕК И ОБЪЕКТОВ
для государственных нужд на 2010 год, финансируемых за счет государственных капитальных вложений, предусмотренных в республиканском бюджете Кабардино-Балкарской Республики на 2010 год
 (тыс. рублей)

Отрасль, программа, подпрограмма	Объект (мероприятие)	Государственные капитальные вложения на 2010 год за счет республиканского бюджета КБР	Ввод в эксплуатацию	Заказчик
ИТОГО по всем стройкам и объектам		1 327 532,21		
Жилищное строительство		146 238,16		
РЦП «Жилище на 2008-2012 годы»	Реконструкция общежития по ул. Калмыкова, 241 (в т.ч. 8 квартиры для детей-сирот), г.Нальчик	200,00	ввод	ГКП КБР «Дирекция единого заказчика»
РЦП «Жилище на 2008-2012 годы»	Приобретение жилья для детей-сирот, детей оставшихся без попечения родителей, и лиц из их числа	50000,00		Министерство строительства, архитектуры и ЖКХ КБР
РЦП «Жилище на 2008-2012 годы»	72-кв. жилой дом по ул. Тарчкова	150,00		ГКП КБР «Дирекция единого заказчика»
РЦП «Жилище на 2008-2012 годы»	Приобретение жилых помещений в многоквартирном жилом доме по ул. Атажукино, 10	41643,00		Министерство промышленности, связи и информатизации КБР
РЦП «Жилище на 2008-2012 годы»	Приобретение жилых помещений в многоквартирном жилом доме по ул. Профсоюзная, 234	35723,86		Министерство промышленности, связи и информатизации КБР
РЦП «Жилище на 2008-2012 годы»	50-кв. жилой дом по ул.Кабардинской в г.Терек	6000,00		ГКП КБР «Дирекция единого заказчика»
РЦП «Жилище на 2008-2012 годы»	Приобретение жилья для переселения граждан с п. Буллугу	13000,00		Министерство строительства, архитектуры и ЖКХ КБР
РЦП «Жилище на 2008-2012 годы»	41 340,44			
РЦП «Социальное развитие сел КБР до 2010 года»	Водоснабжение с.п. Приречное	498,00	ввод	ГКП КБР «Дирекция единого заказчика»
РЦП «Социальное развитие сел КБР до 2010 года»	Водоснабжение с.п. Малка	1390,60	ввод	ГКП КБР «Дирекция единого заказчика»
РЦП «Социальное развитие сел КБР до 2010 года»	Подпитка группового водозабора (Бабуент, Кашхатат, Аухер) на реке Кара-су	708,80	ввод	ГКП КБР «Дирекция единого заказчика»
РЦП «Социальное развитие сел КБР до 2010 года»	Водоснабжение с.п.Герменчик	1309,60	ввод	ГКП КБР «Дирекция единого заказчика»
РЦП «Социальное развитие сел КБР до 2010 года»	Водоснабжение ст. Александровская (в том числе ПИР)	1169,50	ввод	ГКП КБР «Дирекция единого заказчика»
РЦП «Социальное развитие сел КБР до 2010 года»	Водоснабжение х.Кондрасинский и х.Ново-Курский	3874,10	ввод	ГКП КБР «Дирекция единого заказчика»
РЦП «Социальное развитие сел КБР до 2010 года»	Водоснабжение по ул.Шаловых в с.п.Карагач	215,80	ввод	ГКП КБР «Дирекция единого заказчика»
РЦП «Социальное развитие сел КБР до 2010 года»	Газоснабжение с.Карагач	300,00	ввод	ГКП КБР «Дирекция единого заказчика»
РЦП «Социальное развитие сел КБР до 2010 года»	Газоснабжение с.п.Карагач	300,00	ввод	ГКП КБР «Дирекция единого заказчика»
РЦП «Социальное развитие сел КБР до 2010 года»	Газопровод высокого и низкого давления по ул.п. Свердлов и Маремкуловых в с.Аргудан	212,40	ввод	ГКП КБР «Дирекция единого заказчика»
РЦП «Социальное развитие сел КБР до 2010 года»	Водоснабжение с.п. Аргудан	1192,40	ввод	ГКП КБР «Дирекция единого заказчика»
РЦП «Социальное развитие сел КБР до 2010 года»	Газоснабжение с.п. Чемб-Второй (в том числе ПИР)	2065,00	ввод	ГКП КБР «Дирекция единого заказчика»
РЦП «Социальное развитие сел КБР до 2010 года»	Водоснабжение с.Янкой-Каменка	1582,50	ввод	ГКП КБР «Дирекция единого заказчика»
РЦП «Социальное развитие сел КБР до 2010 года»	Водоснабжение с.Буллугу	1359,70	ввод	ГКП КБР «Дирекция единого заказчика»
РЦП «Социальное развитие сел КБР до 2010 года»	Строительство резервуара	1500,00	ввод	ГКП КБР «Дирекция единого заказчика»
РЦП «Социальное развитие сел КБР до 2010 года»	Реконструкция очистных сооружений	10000,00	ввод	ГКП КБР «Дирекция единого заказчика»
РЦП «Социальное развитие сел КБР до 2010 года»	Бурение двух скважин для водоснабжения новых микрорайонов	10000,00	ввод	ГКП КБР «Дирекция единого заказчика»
РЦП «Социальное развитие сел КБР до 2010 года»	Водоснабжение с.Атажукино	916,70	ввод	ГКП КБР «Дирекция единого заказчика»
РЦП «Социальное развитие сел КБР до 2010 года»	Водоснабжение с. Бедик	2762,30	ввод	ГКП КБР «Дирекция единого заказчика»
РЦП «Социальное развитие сел КБР до 2010 года»	Реконструкция канализации по ул. 9 Января	108 507,79	ввод	ГКП КБР «Дирекция единого заказчика»
РЦП «Социальное развитие сел КБР до 2010 года»	Строительство водопровода и канализации по ул.Калинина	20123,00	ввод	ГКП КБР «Дирекция единого заказчика»
РЦП «Социальное развитие сел КБР до 2010 года»	Расширение очистных сооружений, г.Нарткала	67103,70	ввод	ГКП КБР «Дирекция единого заказчика»
РЦП «Социальное развитие сел КБР до 2010 года»	Реконструкция водопровода, с.п.Нижний Черек	993,13	ввод	ГКП КБР «Дирекция единого заказчика»
РЦП «Социальное развитие сел КБР до 2010 года»	Завершение газификации м/р «Виносков»	2088,00	ввод	ГКП КБР «Дирекция единого заказчика»
РЦП «Социальное развитие сел КБР до 2010 года»	Газоснабжение м/р «Садовый»	2100,00	ввод	ГКП КБР «Дирекция единого заказчика»
РЦП «Социальное развитие сел КБР до 2010 года»	Газоснабжение северо-западного района	2100,00	ввод	ГКП КБР «Дирекция единого заказчика»
РЦП «Социальное развитие сел КБР до 2010 года»	Газоснабжение с.п. Красная Поляна	150,00	ввод	ГКП КБР «Дирекция единого заказчика»
РЦП «Социальное развитие сел КБР до 2010 года»	Строительство очистных сооружений, г.о.Чемб	6953,80	ввод	ГКП КБР «Дирекция единого заказчика»
РЦП «Социальное развитие сел КБР до 2010 года»	Строительство водопровода для обеспечения питьевой	100,00	ввод	ГКП КБР «Дирекция единого заказчика»

Отрасль, программа, подпрограмма	Объект (мероприятие)	Государственные капитальные вложения на 2010 год за счет республиканского бюджета КБР	Ввод в эксплуатацию	Заказчик
2012 годы»	водой районов Приэльбрусья	98,20		единого заказчика»
РЦП «Социальное развитие сел КБР до 2010 года»	Водоснабжение с.п. Кенделен	1086,20	ввод	ГКП КБР «Дирекция единого заказчика»
РЦП «Социальное развитие сел КБР до 2010 года»	Водоснабжение с.п. Кенделен	1086,20	ввод	ГКП КБР «Дирекция единого заказчика»
Прочие строительство	г.о. Нальчик	87 555,80		
Непрограммная часть	Реконструкция здания по ул.И.Арманд,43	1350,00	ввод	ГКП КБР «Дирекция единого заказчика»
Непрограммная часть	Благоустройство сквера «Пушкинский дуб», г.о.Майский	6700,00	ввод	ГКП КБР «Дирекция единого заказчика»
Непрограммная часть	Строительство мусоросортировочного завода (1-ый пусковой комплекс)	16880,00	ввод	ГКП КБР «Дирекция единого заказчика»
Непрограммная часть	Строительство мусоросортировочного завода (2-ой пусковой комплекс полигона по захоронению ТБО)	12595,80		ГКП КБР «Дирекция единого заказчика»
Непрограммная часть	Реконструкция административного здания, с.п.Жемта-ла	2700,00	ввод	ГКП КБР «Дирекция единого заказчика»
Непрограммная часть	Разработка мастер-плана (генеральной схемы) создания всевозможного курорта в Приэльбрусье	6700,00		Министерство экономического развития и торговли КБР
Непрограммная часть	Тырьезауский горно-обогатительный комбинат, консервация	6300,00		ГКП КБР «Дирекция единого заказчика»
Непрограммная часть	Внешнее электроснабжение второй и третьей очереди канатной дороги на г.Эльбрус (от с.Байдаво до с.Терек)	40000,00		ГКП КБР «Дирекция единого заказчика»
Образование и наука	РЦП «Развитие образования в КБР на 2007-2011 годы»	5000,00		ГКП КБР «Дирекция единого заказчика»
Непрограммная часть	Школа по ул.Пирогова на 284 ученических места	100,00		ГКП КБР «Дирекция единого заказчика»
Непрограммная часть	Реконструкция кровли МОУ лицея № 3, ДЮУ № 2	8000,00	ввод	ГКП КБР «Дирекция единого заказчика»
Непрограммная часть	Школа в с.Нартган	100,00		ГКП КБР «Дирекция единого заказчика»
РЦП «Развитие образования в КБР на 2007-2011 годы»	Строительство средней школы на 660 шк.мест в с.Анорей	81956,84	ввод	ГКП КБР «Дирекция единого заказчика»
РЦП «Социальное развитие сел КБР до 2010 года»	Культура	132947,10		
ФАИП	Национальный театральный центр «Дворец театров»	5000,00		ГКП КБР «Дирекция единого заказчика»
РЦП «Развитие культуры в КБР на 2009-2012 годы»	Реконструкция Дворца культуры курортов «Нальчик»	17421,90		ГКП КБР «Дирекция единого заказчика»
РЦП «Развитие культуры в КБР на 2009-2012 годы»	Реконструкция Музыкального театра	64175,00		ГКП КБР «Дирекция единого заказчика»
Непрограммная часть	Реконструкция национального музея	794,80		ГКП КБР «Дирекция единого заказчика»
Непрограммная часть	Реконструкция памятника А.Шоенцкову	200,00		ГКП КБР «Дирекция единого заказчика»
РЦП «Развитие культуры в КБР на 2009-2012 годы»	Реконструкция памятника А.Кешокову	620,00	ввод	ГКП КБР «Дирекция единого заказчика»
Непрограммная часть	Реконструкция районного центра культуры Терского района в с.Прымыловское (в том числе ПИР)	4400,00		ГКП КБР «Дирекция единого заказчика»
Непрограммная часть	Музыкальный театр	27210,40	ввод	ГКП КБР «Дирекция единого заказчика»
Непрограммная часть	Дома культуры на 300 мест в с.Шхитла	3325,00		ГКП КБР «Дирекция единого заказчика»
Непрограммная часть	Дом культуры, г.Нарткала (в том числе ПИР)	3325,00		ГКП КБР «Дирекция единого заказчика»
Непрограммная часть	Реконструкция музея, г. Майский	4800,00	ввод	ГКП КБР «Дирекция единого заказчика»
Непрограммная часть	Реконструкция здания Дома культуры, г.о.Майский	5000,00		ГКП КБР «Дирекция единого заказчика»
Непрограммная часть	Здравоохранение и спорт	227 165,20		
ФАИП	Строительство Республиканского онкологического диспансера на 220 коек	15260,00		ГКП КБР «Дирекция единого заказчика»
Непрограммная часть	Строительство Дома ребенка	6955,00	ввод	ГКП КБР «Дирекция единого заказчика»
Непрограммная часть	Реконструкция здания Республиканской станции переливания крови	3803,00	ввод	ГКП КБР «Дирекция единого заказчика»
Непрограммная часть	Пристройка к зданию Республиканской станции переливания крови	4854,20	ввод	ГКП КБР «Дирекция единого заказчика»
Непрограммная часть	Реконструкция хирургического корпуса ГУЗ «Республиканская клиническая больница» Минздрава КБР	10000,00	ввод	ГКП КБР «Дирекция единого заказчика»
Непрограммная часть	Реконструкция Детского стадиона по ул.Пачева	10000,00	ввод	ГКП КБР «Дирекция единого заказчика»
Непрограммная часть	Реконструкция кровли ГУЗ «Республиканская детская клиническая больница» (в том числе ПИР)	300,00	ввод	ГКП КБР «Дирекция единого заказчика»
Непрограммная часть	Лечебный корпус инфекционной больницы по ул.Голову	65000,00	ввод	ГКП КБР «Дирекция единого заказчика»
РЦП «Развитие физической культуры и спорта в КБР на 2009-2015 годы»	Спортивный комплекс, г.Нарткала (в том числе ПИР)	4291,00		ГКП КБР «Дирекция единого заказчика»
РЦП «Социальное развитие сел КБР до 2010 года»	Строительство фельдшерско-акушерского пункта в с.п.Ташлы-Тала (в том числе ПИР)	661,20		ГКП КБР «Дирекция единого заказчика»
РЦП «Социальное развитие сел КБР до 2010 года»	Строительство фельдшерско-акушерского пункта, с.Озёр	407,50		ГКП КБР «Дирекция единого заказчика»
РЦП «Социальное развитие сел КБР до 2010 года»	Устройство стандартного футбольного поля с искусственным покрытием, с.п.Анорей	8000,00	ввод	ГКП КБР «Дирекция единого заказчика»
РЦП «Социальное развитие сел КБР до 2010 года»	Устройство стандартного футбольного поля с искусственным покрытием, г.о. Терек	8000,00	ввод	ГКП КБР «Дирекция единого заказчика»
РЦП «Социальное развитие сел КБР до 2010 года»	Спортивный комплекс, г.о. Терек	4518,70		ГКП КБР «Дирекция единого заказчика»
РЦП «Развитие физической культуры и спорта в КБР на 2009-2015 годы»	Физкультурно-оздоровительный комплекс, г.о.Майский	71410,60	ввод	ГКП КБР «Дирекция единого заказчика»
Непрограммная часть	Спортивно-оздоровительный центр	13704,00		ГКП КБР «Дирекция единого заказчика»
Энергетика	Строительство ВП 110 кВт для электроснабжения Черекского района и г.Нальчика (2 энергоп. подстанции), в т.ч. ПИР	21 323,11		ГКП КБР «Дирекция единого заказчика»
ФЦП «Юг России (2008-2012 годы)»	Аварийно-восстановительные мероприятия по пропуску паводковых вод на реках Малка, Терек, Баксан, Нальчик	35600,00		ГКП КБР «Дирекция единого заказчика»
Водное хозяйство и охрана окружающей среды	Берегоукрепительные работы на р. Черек по защите памятника бойцам Советской Армии в с. Кашхатат	400,00	ввод	ГКП КБР «Дирекция единого заказчика»
Водное хозяйство и охрана окружающей среды	Реконструкция ливневотводного канала по ул.Мира, с.п. Аухер	571,30	ввод	ГКП КБР «Дирекция единого заказчика»
Водное хозяйство и охрана окружающей среды	Капитальный ремонт берегоукрепительных сооружений на правом берегу реки Чемб по защите с.п.Нижний Чемб	1259,70	ввод	ГКП КБР «Дирекция единого заказчика»
Водное хозяйство и охрана окружающей среды	Аварийно-восстановительные мероприятия на территории на реке Сылык-Су в районе с.п. Буллугу	10000,00	ввод	ГКП КБР «Дирекция единого заказчика»
Водное хозяйство и охрана окружающей среды	Аварийно-восстановительные мероприятия на реке Урух по защите подруслового водозабора	1500,00	ввод	ГКП КБР «Дирекция единого заказчика»
Водное хозяйство и охрана окружающей среды	Капитальный ремонт берегоукрепительных сооружений по защите с.п.Саркаково на левом берегу реки Малка	11184,00	ввод	ГКП КБР «Дирекция единого заказчика»
Водное хозяйство и охрана окружающей среды	Берегоукрепительные работы между с.Старый Черек и с.Нижний Черек	10000,00	ввод	ГКП КБР «Дирекция единого заказчика»
Водное хозяйство и охрана окружающей среды	Аварийно-восстановительные мероприятия на г.Эльбрус по защите п.Азау от сходящих селевых потоков	22680,00	ввод	ГКП КБР «Дирекция единого заказчика»
Водное хозяйство и охрана окружающей среды	Строительство соединяющих сооружений от поляны Азау до с.п.Терек	12800,00	ввод	ГКП КБР «Дирекция единого заказчика»
Водное хозяйство и охрана окружающей среды	Проектно-исследовательские работы, в том числе:	11 504,00		
Водное хозяйство и охрана окружающей среды	Подготовка конных футболистов	300,00		ГКП КБР «Дирекция единого заказчика»
Водное хозяйство и охрана окружающей среды	Подготовка ПСД по микрорайону Восточный	104,00		ГКП КБР «Дирекция единого заказчика»
Водное хозяйство и охрана окружающей среды	Реконструкция Дворца детского творчества	2000,00		ГКП КБР «Дирекция единого заказчика»
Водное хозяйство и охрана окружающей среды	Кардиохирургический центр	100,00		ГКП КБР «Дирекция единого заказчика»

(Окончание. Начало на 14 с.)

Table with 4 columns: Отрасль, программа, подпрограмма; Объект (мероприятие); Государственные капиталные вложения на 2010 год за счет республиканского бюджета КБР; Ввод в эксплуатацию; Заказчик. Rows include Черекский муниципальный район, Чегемский муниципальный район, ПИР по объектам Управления делами Президента КБР, Устройство систем видеонаблюдения на территории дачного хозяйства, Рабочий проект реконструкции столовой Дома Правительства КБР, ПИР на установку дизель-генераторной станции, Эскизный проект реконструкции здания, Улучшение освещения и устройство малых архитектурных форм, Строительство котельной на территории дачного хозяйства, Управление специальными средствами и аттестация помещений, Создание системы СПУН КБР, Создание локально-вычислительной системы Дома Правительства КБР, Приобретение дизель-генератора для установки в Дом Правительства КБР, Проектно-изыскательские работы по установке блок-модульной котельной с прокладкой теплотрассы и газопровода для отопления Дома Правительства КБР, Строительство двух бассейнов и ограды ГУ «Санаторий «Чайка» (в том числе ПИР), Реконструкция котельной ограды Управления делами Президента КБР, Погашение кредиторской задолженности СЕГЗ МС и ЖХК КБР, ГКП КБР «Дирекция единого заказчика».

Table with 4 columns: Наименование работ, услуг согласно договору; Наименование работ, услуг согласно договору; 111 675,78; 65,50; 276,63; 1770,30; 14230,20; 1477,68; 1508,18; 1,19; 65,50; 3360,19; 319,34; 1999,99; 480,78; 2665,65; 1042,40; 6703,02; 1166,00; 36,12; 232,32; 2510,05; 754,70; 551,16; 1700,00; 223,60; 196,72; 81,40; 32,30; 304,15; 178,96; 1047,31; 656,10; 40 996,58; 144,11; 40002,51; 499,96; 350,00; 8 811,20; 2305,88; 999,99; 2535,65; 2689,58; 1010,30; 5 808,78; 213,70; 1632,00; 770,54; 770,54; 2420,00; 4778,30; 2143,52; 2026,31; 608,47; 39 835,41; 7039,60; 2500,00; 1331,00; 6161,62; 11921,87; 14811,12; 1839,00; 5210,00; 1425,00; 928,20; 4788,31; 288,31; 4500,00.

Table with 4 columns: Наименование работ, услуг согласно договору; Наименование работ, услуг согласно договору; 111 675,78; 65,50; 276,63; 1770,30; 14230,20; 1477,68; 1508,18; 1,19; 65,50; 3360,19; 319,34; 1999,99; 480,78; 2665,65; 1042,40; 6703,02; 1166,00; 36,12; 232,32; 2510,05; 754,70; 551,16; 1700,00; 223,60; 196,72; 81,40; 32,30; 304,15; 178,96; 1047,31; 656,10; 40 996,58; 144,11; 40002,51; 499,96; 350,00; 8 811,20; 2305,88; 999,99; 2535,65; 2689,58; 1010,30; 5 808,78; 213,70; 1632,00; 770,54; 770,54; 2420,00; 4778,30; 2143,52; 2026,31; 608,47; 39 835,41; 7039,60; 2500,00; 1331,00; 6161,62; 11921,87; 14811,12; 1839,00; 5210,00; 1425,00; 928,20; 4788,31; 288,31; 4500,00.

ПОСТАНОВЛЕНИЕ
Правительства Кабардино-Балкарской Республики
№ 251-ПП
Об освоении охраняемой природной территории национального парка «Приэльбрусье»
Правительство Кабардино-Балкарской Республики постановляет:
1. Утвердить размеры особо охраняемой природной территории национального парка «Приэльбрусье» общей площадью 101,02 тыс. га, в том числе земель природоохранного федерального государственного учреждения «Национальный парк «Приэльбрусье» в соответствии с его границами, площадью 75,43 тыс. га и включенных в его границы без изъятия из хозяйственной эксплуатации 25,59 тыс. га.
2. Утвердить прилагаемые: состав земель, включенных в особо охраняемую природную территорию национального парка «Приэльбрусье»;

И.о. Председателя Правительства Кабардино-Балкарской Республики А. АБРЕГОВ

УТВЕРЖДЕНО постановлением Правительства Кабардино-Балкарской Республики 29 декабря 2010 года № 251-ПП

СОСТАВ земель, включенных в особо охраняемую природную территорию национального парка «Приэльбрусье» тыс. га

Table with 5 columns: № п/п; Наименование категорий земель и земельных участков; Общая площадь; В том числе: Сельскохозяйственных угодий, всего; Лесные; Прочие земли. Rows include I. В границах особо охраняемой природной территории, всего; II. В административных границах Эльбурского муниципального района, всего; III. В административных границах Эльбурского муниципального района, всего.

УТВЕРЖДЕНО постановлением Правительства Кабардино-Балкарской Республики 29 декабря 2010 года № 251-ПП

ОПИСАНИЕ границ особо охраняемой природной территории национального парка «Приэльбрусье»

За начальную точку границ национального парка «Приэльбрусье» принята точка, расположенная у истока реки Ингуша на границе с Карачаево-Черкесской Республикой, в 300 м южнее высоты с отметки 2441,6 м. От этой точки граница проходит по реке Ингуша до слияния с рекой Шидаткой, которая образует реку Харбас. Далее граница по реке Харбас до слияния ее с рекой Алана и по реке Малка проходит до устья безымянного ручья - правого ее притока (в 2,4 км выше устья реки Горальков). Далее граница идет по ручью на юго-восток до родника (его истока), затем по ручью Шаймань-Сурт с отметками 3285,0 м, 3431,4 м, 3410,7 м. Далее поворачивает на юго-запад, проходит через перевал Шаукма (2925,0 м), идет на гору Дигуритан (3777,8 м), далее по ручью Таш-Орун-Баш до начала ледяного притока реки Гиче-Артыкол, по этому притоку до слияния с рекой Гиче-Артыкол, затем до слияния этой реки с рекой Кыртык, по реке Кыртык до села Верхний Баксан, от села Верхний Баксан, от истока реки Адыр-Су до истока реки Адыр-Су и по левому берегу идет на юг до истока реки, от истока реки Адыр-Су идет на юг к перевалу Местис (3575,0 м) на границе с Республикой Грузия, отсюда поворачивает на юго-запад и по границе с Республикой Грузия через перевал Гарваш (3695,0 м), Джан-Туган (3483,0 м), Донгуз-Орун-Башан (3203,0 м), до границы с Карачаево-Черкесской Республикой, по границе с Карачаево-Черкесской Республикой через перевал Азасу (3428,0 м), Халутиты (3549,9 м), гору Эльбурс (5642,7 м, пункт триангуляции), перевалы Пальмары (3661,0 м) и Бурхуты (3086,0 м), горы Кызыл-Кая (3838,0 м), Ташлы-Сурт (3465,0 м, пункт триангуляции), Кызыл-Кол (3131,0 м) до высоты с отметкой 2452,9 м и замыкает на исходной точке.

Описание границ выполнено с использованием топографической карты Масштаба 1:100 000.

УПРАВЛЕНИЕ ДЕЛАМИ ПРЕЗИДЕНТА И ПРАВИТЕЛЬСТВА КАБАРДИНО-БАЛКАРСКОЙ РЕСПУБЛИКИ

объявляет конкурс на замещение вакантной должности государственной гражданской службы заместителя начальника отдела бухгалтерского учета и отчетности - заместителя главного бухгалтера Управления делами Президента и Правительства Кабардино-Балкарской Республики.

Для замещения должности государственной гражданской службы кандидатуры кандидатов на конкурс в соответствии с требованиями к участию в конкурсе в связи с его несоответствием квалификационным требованиям к вакантной должности государственной гражданской службы, а также в соответствии с требованиями законодательства Российской Федерации о государственной гражданской службе для поступления на гражданскую службу и ее прохождения.

Перечень документов, представляемых кандидатами: 1. Личное заявление; 2. Документ об отсутствии и подписанная анкета с фотографией (размер 3x4), форма которой утверждена распоряжением Правительства Российской Федерации от 26 мая 2005 г. № 667-р; 3. копия паспорта или заменяющего его документа (соответствующий документ представляется лично по прибытии на конкурс); 4. копия документа о профессиональном образовании, а также по желанию гражданина о дополнительном профессиональном образовании, о присвоении ученой степени, ученого звания, заверенные нотариально или кадровыми службами по месту работы (службы); 5. копия трудовой книжки, заверенная руководителем кадровой службы по месту работы (службы); 6. справка о доходах, об имуществе и обязательствах имущественного характера гражданина, претендующего на замещение должности государственной гражданской службы Кабардино-Балкарской Республики.

К заявке прилагаются: копии документов, подтверждающих участие в конкурсе; копии документов, подтверждающих участие в конкурсе; копии документов, подтверждающих участие в конкурсе; копии документов, подтверждающих участие в конкурсе.

КОНКУРСНЫЙ УПРАВЛЯЮЩИЙ МУП ЖХ-СЗ

Организатор торгов конкурсный управляющий МУП ЖХ-СЗ сообщает о том, что торги по продаже имущества, назначенные на 14 января 2011 г., признаны несостоявшимися в связи с отсутствием заявок.

Организатор торгов конкурсный управляющий МУП ЖХ-СЗ сообщает о проведении повторных торгов в форме открытого аукциона по продаже следующего имущества должника: Лот № 1, недвижимое имущество, расположенное по адресу: ул. Комарова, 51а, начальная (стартовая) цена: 19 443 680 рублей (без учета НДС).

Задание базис (литер А.1), общей площадью 1 894,8 кв. м, общей площадью 1 086,3 кв. м, пристройками (литер Г, П, Г, ГЗ), общей площадью 1 086,3 кв. м, общей площадью 597,7 кв. м. Складские помещения (литер Г4), общей площадью 597,7 кв. м. Здание автотранспортной станции (литер Г5), общей площадью 51,1 кв. м. Право аренды земельного участка площадью 9 886 кв. м. Лот № 2, начальная (стартовая) цена - 18 158 рублей (с учетом НДС).

18 Официальная Кабардино-Балкария

(Окончание. Начало на 17-й с.).
Право приобретения государственного имущества принадлежит участнику торгов...

публичного предложения от заключения в установленный срок договора купли-продажи имущества он утрачивает право на заключение указанного договора...

В случае, если участник такого аукциона не заявляет предложения о цене, превышающей начальную цену государственного имущества...

В случае, если участник такого аукциона не заявляет предложения о цене, превышающей начальную цену государственного имущества, право его приобретения принадлежит участнику аукциона...

При уклонении или отказе победителя торгов заключить с Мининформполитом Кабардино-Балкарской Республики договор купли-продажи имущества...

При уклонении или отказе победителя торгов заключить с Мининформполитом Кабардино-Балкарской Республики договор купли-продажи имущества...

Приложение №1

ЗАЯВКА НА ПРИОБРЕТЕНИЕ ГОСУДАРСТВЕННОГО ИМУЩЕСТВА ПОСРЕДСТВОМ ПУБЛИЧНОГО ПРЕДЛОЖЕНИЯ

г. Нальчик

Заявитель, именуемый _____, юридический адрес: _____, почтовый адрес или адрес проживания: _____

ствергом по управлению государственным имуществом и земельными ресурсами Кабардино-Балкарской Республики...

1) соблюдать порядок проведения продажи, установленный законодательством Российской Федерации и Кабардино-Балкарской Республики...

Подпись Заявителя (его полномочного представителя) _____

Министерство по управлению государственным имуществом и земельным ресурсам Кабардино-Балкарской Республики

РАСПОРЯЖЕНИЕ

№ 2

от 12.01.2011 г.

В соответствии с Федеральным законом от 21.12.2001 г. № 178-ФЗ «О приватизации государственного и муниципального имущества»...

ре 5 процентов от начальной цены продажи.
6. Определить размер задатка, вносимого физическими и юридическими лицами...

Министр по управлению государственным имуществом и земельным ресурсам Кабардино-Балкарской Республики Х. ЛИГИДОВ

Министерство по управлению государственным имуществом и земельным ресурсам Кабардино-Балкарской Республики

РАСПОРЯЖЕНИЕ

№ 3

от 12.01.2011 г.

В соответствии с Федеральным законом от 21.12.2001 г. № 178-ФЗ «О приватизации государственного и муниципального имущества»...

ре 5 процентов от начальной цены продажи.
6. Определить размер задатка, вносимого физическими и юридическими лицами...

Министр по управлению государственным имуществом и земельным ресурсам Кабардино-Балкарской Республики Х. ЛИГИДОВ

Министерство по управлению государственным имуществом и земельным ресурсам Кабардино-Балкарской Республики

РАСПОРЯЖЕНИЕ

№ 13

от 19.01.2011 г.

В соответствии с Федеральным законом от 21.12.2001 г. № 178-ФЗ «О приватизации государственного и муниципального имущества»...

предложения, следующие авторитарные средства, находящиеся в государственной собственности Кабардино-Балкарской Республики...

Главный редактор Сусанна МЕЗОВА

ТЕЛЕФОНЫ: главный редактор, секретарь 47-22-65; ответственный секретарь 42-66-14.

Тираж - 850 экз. Заказ - № 129. Индекс - 51535. Время подписания номера по графику - 18.00. Подписание - 18.30.

За доставку газеты подписчикам отвечает Управление федеральной почтовой связи КБР. Тел. по КБР: 761-28; по г.о. Нальчик: 761-10.

Адрес редакции и издателя: 366000 г. Нальчик, пр. им. В.И. Ленина, 5. Интернет-версия: www.kbrprvda.ru; e-mail: kbrprvda@mail.ru

Установить минимальную цену предложения (цену отсечения) в размере 2265 000 (двадцать две тысячи шестьсот) рублей (50% от начальной цены предложения)...

ОБЪЯВЛЕНИЕ о приеме документов для участия в конкурсе на замещение вакантных должностей федеральной государственной гражданской службы...

ГОСУДАРСТВЕННЫЙ КОМИТЕТ КАБАРДИНО-БАЛКАРСКОЙ РЕСПУБЛИКИ ПО ЗАНЯТОСТИ НАСЕЛЕНИЯ объявляет конкурс на замещение вакантной должности государственного служащего...

Министерство по управлению государственным имуществом и земельным ресурсам Кабардино-Балкарской Республики объявляет конкурс на замещение вакантной должности государственного служащего...

КОНКУРСНЫЙ ОТБОР ПО ПРОГРАММЕ «У.М.Н.И.К.» Фонда содействия развитию малых форм предприятий в научно-технической сфере (ФРМФП/НТИ)...

Критерии отбора победителей при рассмотрении заявок по программе «У.М.Н.И.К.» Эксперты будут придерживаться следующих критериев отбора победителя заявки...