

# ФОРМАЛЬНАЯ эколого-экономическая алькария

— УЧРЕДИТЕЛИ: ПАРЛАМЕНТ И ПРАВИТЕЛЬСТВО КБР  
 №6 (702) • Суббота, 20 февраля 2021 года • Цена 5 рублей • www.kbrpavda.ru •

**ОБЪЯВЛЕНИЕ**  
 Последний срок приема материалов для публикации в газете «Официальная Кабардино-Балкария» – до 18 часов четверга (ежедневно) перед выходом очередного номера.  
 Шрифт текста – 12, межстрочный интервал – 1,5.

**ПОСТАНОВЛЕНИЕ**  
 Парламента Кабардино-Балкарской Республики  
**О Законе Кабардино-Балкарской Республики**  
**«О внесении изменений в Кодекс Кабардино-Балкарской Республики об административных правонарушениях»**  
 Парламент Кабардино-Балкарской Республики постановляет:  
 1. Принять Закон Кабардино-Балкарской Республики «О внесении изменений в Кодекс Кабардино-Балкарской Республики об административных правонарушениях»;  
 2. Направить указанный Закон Главе Кабардино-Балкарской Республики для подписания и обнародования.  
 3. Настоящее Постановление вступает в силу со дня его принятия.  
**Председатель Парламента Кабардино-Балкарской Республики**  
**Т. ЕГОРОВА**  
 город Нальчик, 28 января 2021 года, № 268-П/П

**Закон Кабардино-Балкарской Республики**  
**О внесении изменений в Кодекс Кабардино-Балкарской Республики об административных правонарушениях**  
 Принят Парламентом Кабардино-Балкарской Республики 28 января 2021 года  
 наложение административного штрафа на граждан в размере от одной тысячи пятисот до двух тысяч пятисот рублей, на должностных лиц – от трех тысяч до пяти тысяч рублей, на юридических лиц – от двадцати тысяч до сорока тысяч рублей»;  
 2. Пункт 10 части 1 статьи 8.2 после слова «статьями» дополнить цифрами «5,2-1»;  
 3. Пункт 2 части 1 статьи 8.3 после цифр «5,2» дополнить цифрами «5,2-1»;  
**Статья 2**  
 Настоящий Закон вступает в силу по истечении десяти дней после дня его официального опубликования.  
**Глава Кабардино-Балкарской Республики**  
**К. КОКОВ**  
 город Нальчик, 12 февраля 2021 года, № 3-ПЗ

**ПОСТАНОВЛЕНИЕ**  
 Правительства Кабардино-Балкарской Республики  
 12 февраля 2021 г. г. Нальчик №15-П/П  
**О внесении изменений в постановление Правительства Кабардино-Балкарской Республики от 26 февраля 2000 г. № 75 и об утверждении положений о памятнике природы регионального значения**

Положения о памятнике природы регионального значения «Черно-река-река впадина»;  
 Положение о памятнике природы регионального значения «Мола-мола впадина»;  
 Положение о памятнике природы регионального значения «Ека-теринградская впадина»;  
 Положение о памятнике природы регионального значения «Урочище Тапкан»;  
 Положение о памятнике природы регионального значения «Урочище Подкова»;  
 Положение о памятнике природы регионального значения «Урочище Куртмаис»;  
 Положение о памятнике природы регионального значения «Урочище Эркоко»;  
 Положение о памятнике природы регионального значения «Пойма реки Малка, между селом Куба и станцией Солдатская»;  
 Положение о памятнике природы регионального значения «Дуб А.С. Лухина».

**ПРЕДСЕДАТЕЛЬ ПРАВИТЕЛЬСТВА**  
**КАБАРДИНО-БАЛКАРСКОЙ РЕСПУБЛИКИ**  
**А. МУСКОВ**

**УТВЕРЖДЕНЫ**  
 постановлением Правительства Кабардино-Балкарской Республики от 12 февраля 2021 г. № 15-П/П  
**ИЗМЕНЕНИЯ**  
 которые вносятся в постановление Правительства Кабардино-Балкарской Республики от 26 февраля 2000 г. № 75 «Об упорядочении организации учета и охраны особо охраняемых природных территорий»;  
 1. Наименование изложить в следующей редакции:  
 «Об упорядочении организации учета и охраны особо охраняемых природных территорий Кабардино-Балкарской Республики»;  
 2. Пункт 1 изложить в следующей редакции:  
 «1. Утвердить перечень особо охраняемых природных территорий Кабардино-Балкарской Республики»;  
 3. Пункты 2 и 3 признать утратившими силу;  
 4. Пункт 4 дополнить словами «, за исключением положений, предусматривающих установление категории и режима особо охраняемых природных территорий, перечень которых утверждается постановлением Правительства Кабардино-Балкарской Республики».

**УТВЕРЖДЕНО**  
 постановлением Правительства Кабардино-Балкарской Республики от 12 февраля 2021 г. № 15-П/П  
**ПОЛОЖЕНИЕ**  
 о памятнике природы регионального значения «Хазнидонская теснина»


1. Общие положения  
 1.1. В соответствии с Федеральным законом от 14 марта 1995 г. № 33-ФЗ «Об особо охраняемых природных территориях» и постановлением Совета Министров Кабардино-Балкарской Республики от 26 февраля 2000 г. № 75 «Об упорядочении организации учета и охраны особо охраняемых природных территорий Кабардино-Балкарской Республики» устанавливается особый режим охраны и охраны особо охраняемых природных территорий Кабардино-Балкарской Республики.  
 1.2. Памятник природы «Хазнидонская теснина» входит в перечень особо охраняемых природных территорий Кабардино-Балкарской Республики, утвержденных постановлением Правительства Кабардино-Балкарской Республики от 26 февраля 2000 г. № 75 «Об упорядочении организации учета и охраны особо охраняемых природных территорий Кабардино-Балкарской Республики».  
 1.3. Памятник природы «Хазнидонская теснина» создан и функционирует в целях сохранения уникальных, невосполнимых, ценных в экологическом, научном, культурном и эстетическом отношении природных комплексов.  
 1.4. Памятник природы «Хазнидонская теснина» обеспечивает решение следующих задач:  
 сохранение природных комплексов в естественном состоянии;  
 восстановление ценных в хозяйственном, научном и культурном отношении, редких и исчезающих видов растений;  
 сохранение мест произрастания с оптимальными экологическими условиями для жизнедеятельности охраняемых видов растений;  
 осуществление экологического мониторинга;  
 выполнение научно-исследовательских работ по изучению объектов растительного и животного мира;  
 создание условий для поддержания рекреационного потенциала заповедной территории;  
 экологическое просвещение населения.  
 1.5. Сведения о площади, местонахождении и границах памятника природы «Хазнидонская теснина»:  
 2.1. Площадь памятника природы «Хазнидонская теснина» - 120 га.  
 2.2. Памятник природы «Хазнидонская теснина» расположен на территории Пасенского муниципального района Кабардино-Балкарской Республики, в долине реки Хазнидон. Хазнидонская теснина пересекает Скалистый хребет горной системы Центрального Кавказа юго-западнее села Ташха-Тала, протяженность теснины 4 км.  
 2.3. Границы памятника природы «Хазнидонская теснина»:  
 Северная граница. От северо-восточной оконечности горного хребта граница идет на юго-восток, пересекает реку Хазнидон, далее идет до края теснины в лесном массиве.  
 Восточная граница. От края теснины в лесном массиве граница поворачивает на юго-запад и идет криво извилистой линией, расположенной в 130 метрах от сепартина на горной дороге.  
 Южная граница. От долины, расположенной в 130 метрах от сепартина на горной дороге, граница поворачивает на северо-запад, пересекает реку Хазнидон и идет до края теснины, расположенной северо-восточнее селом русла.  
 Западная граница. От края теснины, расположенной северо-восточнее селом русла, граница поворачивает на северо-восток и в общем северо-восточном направлении граница идет до северо-восточной оконечности горного хребта.

любые виды загрязнения территории, включая промышленные выбросы, закуривание территории, загромождение мусора, устройство свалок и скотомогильников.  
 4.2. Все собственники, владельцы и пользователи земель в границах памятника природы принимают на себя охранную ответственность по обеспечению сохранности природных и историко-культурных объектов.  
 4.3. Лица, виновные в нарушении установленного режима особой охраны памятника природы, несут ответственность в соответствии с законодательством.  
 4.4. Режим особой охраны памятника природы учитывается при разработке документов стратегического планирования, землеустроительной документации и водохозяйственных балансов.  
 V. Режим использования земельных участков памятника природы «Хазнидонская теснина»  
 5.1. Создание памятника природы «Хазнидонская теснина» не влечет за собой изъятия земель у собственников, владельцев и пользователей земельных участков.  
 5.2. Собственники, владельцы и пользователи земельных участков обязаны соблюдать установленный режим памятника природы «Хазнидонская теснина».  
 VI. Допустимые виды использования памятника природы «Хазнидонская теснина»  
 6.1. На территории памятника природы «Хазнидонская теснина» допустимо:  
 пребывание граждан с обязательным соблюдением установленного режима особой охраны;  
 заготовка и сбор для собственных нужд дикорастущих плодов, ягод, орехов, грибов, других пригодных для употребления в пищу лесных ресурсов, а также недревесных лесных ресурсов, за исключением дикорастущих растений, их плодов и семян, виды которых занесены в Красную книгу Российской Федерации и Красную книгу Кабардино-Балкарской Республики; фенологические и зоологические наблюдения; организованный экологический туризм и экскурсия;  
 проведение выборочных санитарных рубок древостоев насаждений, пострадавших в результате пожаров, ветровала либо поврежденных вредителями;  
 6.2. Допустимы рубки для нужд местного населения при проведении санитарно-оздоровительных мероприятий леса; проведение противопожарных мероприятий; проведение биотехнических мероприятий, связанных с регулированием биологической емкости угодий;  
 сбор ботанических, зоологических, геологических коллекций по специальным разрешениям, выданным в установленном порядке;  
 проведение научных исследований, мероприятий по экологическому просвещению и природоохранной пропаганде.  
 6.3. Эколого-просветительская деятельность, осуществляемая на территории памятника природы «Хазнидонская теснина», должна быть направлена на воспитание бережного отношения к природе, рационального использования ее богатств.  
 6.4. На территории памятника природы «Хазнидонская теснина» допускается ведение хозяйственной деятельности, не противоречащей целям и задачам, для которых он создан.  
 6.5. По согласованию с ГУ «Дирекция ООПТ КБР» допустимо: создание инфраструктуры экологического туризма для обслуживания посетителей памятника природы (восстановление бытовых домов, кемпингов, туалетов, останковочных пунктов); создание условий для развития малого и среднего бизнеса, способствующего экологическому туризму (организация крестьянско-фермерских хозяйств, традиционных промыслов ремесел, производство экологически чистых продуктов, сувенирных изделий).  
 VII. Заключительные положения  
 7.1. Утверждение памятника природы «Хазнидонская теснина» осуществляется за счет средств республиканского бюджета Кабардино-Балкарской Республики и других не запрещенных законодательством источников.

**ПРИЛОЖЕНИЕ**  
 к Положению о памятнике природы регионального значения «Хазнидонская теснина»

**ОПИСАНИЕ**  
 местоположения границ памятника природы регионального значения «Хазнидонская теснина»  
 Сведения о характерных точках границ памятника природы (Система координат МСК-07)

Обозначение характерных точек границ	Координаты, м	
	X	Y
1	2	3
1	465109.22	272578.74
2	465198.96	272662.96
3	465296.35	272734.86
4	465351.60	272767.86
5	465453.06	272763.18
6	465474.77	272770.27
7	465569.76	272829.89
8	465630.84	272893.07
9	465705.87	272946.16
10	465863.86	273072.64
11	466062.87	273172.82
12	466167.73	273224.61
13	466314.10	273412.75
14	466406.78	273546.48
15	466451.16	273659.00
16	466482.96	273793.02
17	466556.75	273898.92
18	466585.99	273953.49
19	466454.28	274105.65
20	466385.08	274048.48
21	466293.99	273970.34
22	466270.94	273898.06
23	466238.58	273823.82
24	466220.20	273728.45
25	466182.29	273649.10
26	466151.54	273617.98
27	466078.89	273573.84
28	465993.86	273524.78
29	465946.35	273486.07
30	465906.74	273432.49
31	465857.07	273395.39
32	465802.61	273370.84
33	465715.81	273350.18
34	465652.53	273366.68
35	465602.08	273373.43
36	465574.66	273369.10
37	465537.80	273351.87
38	465511.50	273322.14
39	465486.25	273245.08
40	465479.80	273204.30
41	465437.21	273116.67
42	465401.19	273099.02



(Продолжение на 2 и 3.)

(Продолжение. Начало на 1-й с.)

ПОЛОЖЕНИЕ о памятнике природы регионального значения «Суканская теснина»

I. Общие положения
1.1. В соответствии с Федеральным законом от 14 марта 1995 г. № 33-ФЗ «Об особо охраняемых природных территориях» и постановлением Совета Министров Кабардино-Балкарской Республики от 4 апреля 1978 г. № 180 «Об утверждении ряда ценных природных объектов республике памятниками природы» природный объект естественного происхождения «Суканская теснина» является особо охраняемой природной территорией – памятником природы регионального значения.

специальным разрешением, выданным в установленном порядке; проведение научных исследований, мероприятий по экологическому просвещению и природоохранной пропаганде.
6.2. Эколого-просветительская деятельность, осуществляемая на территории памятника природы «Суканская теснина», должна быть направлена на воспитание бережного отношения к природе, рационального использования ее богатств.
6.3. На территории памятника природы «Суканская теснина» допускается ведение хозяйственной деятельности, не противоречащей цели и задачам, для которых он создан.

1.4. Памятник природы «Суканская теснина» обеспечивает решение следующих задач: сохранение природных комплексов в естественном состоянии; восстановление ценных в хозяйственном, научном и культурном отношении, редких и исчезающих видов растений;

7.1. Финансирование памятника природы «Суканская теснина» осуществляется за счет средств республиканского бюджета Кабардино-Балкарской Республики и других не запрещенных законодательством источников.

ПРИЛОЖЕНИЕ к Положению о памятнике природы регионального значения «Суканская теснина»

ОПИСАНИЕ местоположения границ памятника природы регионального значения «Суканская теснина»

Сведения о характерных точках границ памятника природы (Система координат МСК-07)

Table with columns: Обозначение характерных точек границ, X, Y, and a list of 72 numbered points with their coordinates.

Table with columns: 73, 74, 75, 76, 77, 78, 79, 80, 81, 82, 83, 84, 85, 86, 87, 88, 89, 90, 91, 92, 93, 94, 95, 96, 97, 98, 99, 100, 101, 102, 103, 104, 105, 106, 107, 108, 109, 110, 111, 112, 113, 114, 115, 116, 117, 118, 119, 120, 121, 122, 123, 124, 125, 126, 127, 128, 129, 130, 131, 132, 133, 134, 135, 136, 137, 138, 139, 140, 141, 142, 143, 144, 145, 146, 147, 148, 149, 150, 151, 152, 153, 154, 155, 156, 157, 158, 159, 160, 161, 162, 163, 164, 165, 166, 167, 168, 169, 170, 171, 172, 173, 174, 175, 176, 177, 178, 179, 180, 181, 182, 183, 184, 185, 186, 187, 188, 189, 190, 191, 192, 193, 194, 195, 196, 197, 198, 199, 200, 201, 202, 203, 204, 205, 206, 207, 208, 209, 210, 211, 212, 213, 214, 215, 216, 217, 218, 219, 220, 221, 222, 223, 224, 225, 226, 227, 228, 229, 230, 231, 232, 233, 234, 235, 236, 237, 238, 239, 240, 241, 242, 243, 244, 245, 246, 247, 248, 249, 250, 251, 252, 253, 254, 255, 256, 257, 258, 259, 260, 261, 262, 263, 264, 265, 266, 267, 268, 269, 270, 271, 272, 273, 274, 275, 276, 277, 278, 279, 280, 281, 282, 283, 284, 285, 286, 287, 288, 289, 290, 291, 292, 293, 294, 295, 296, 297, 298, 299, 300, 301, 302, 303, 304, 305, 306, 307, 308, 309, 310, 311, 312, 313, 314, 315, 316, 317, 318, 319, 320, 321, 322, 323, 324, 325, 326, 327, 328, 329, 330, 331, 332, 333, 334, 335, 336, 337, 338, 339, 340, 341, 342, 343, 344, 345, 346, 347, 348, 349, 350, 351, 352, 353, 354, 355, 356, 357, 358, 359, 360, 361, 362, 363, 364, 365, 366, 367, 368, 369, 370, 371, 372, 373, 374, 375, 376, 377, 378, 379, 380, 381, 382, 383, 384, 385, 386, 387, 388, 389, 390, 391, 392, 393, 394, 395, 396, 397, 398, 399, 400, 401, 402, 403, 404, 405, 406, 407, 408, 409, 410, 411, 412, 413, 414, 415, 416, 417, 418, 419, 420, 421, 422, 423, 424, 425, 426, 427, 428, 429, 430, 431, 432, 433, 434, 435, 436, 437, 438, 439, 440, 441, 442, 443, 444, 445, 446, 447, 448, 449, 450, 451, 452, 453, 454, 455, 456, 457, 458, 459, 460, 461, 462, 463, 464, 465, 466, 467, 468, 469, 470, 471, 472, 473, 474, 475, 476, 477, 478, 479, 480, 481, 482, 483, 484, 485, 486, 487, 488, 489, 490, 491, 492, 493, 494, 495, 496, 497, 498, 499, 500, 501, 502, 503, 504, 505, 506, 507, 508, 509, 510, 511, 512, 513, 514, 515, 516, 517, 518, 519, 520, 521, 522, 523, 524, 525, 526, 527, 528, 529, 530, 531, 532, 533, 534, 535, 536, 537, 538, 539, 540, 541, 542, 543, 544, 545, 546, 547, 548, 549, 550, 551, 552, 553, 554, 555, 556, 557, 558, 559, 560, 561, 562, 563, 564, 565, 566, 567, 568, 569, 570, 571, 572, 573, 574, 575, 576, 577, 578, 579, 580, 581, 582, 583, 584, 585, 586, 587, 588, 589, 590, 591, 592, 593, 594, 595, 596, 597, 598, 599, 600, 601, 602, 603, 604, 605, 606, 607, 608, 609, 610, 611, 612, 613, 614, 615, 616, 617, 618, 619, 620, 621, 622, 623, 624, 625, 626, 627, 628, 629, 630, 631, 632, 633, 634, 635, 636, 637, 638, 639, 640, 641, 642, 643, 644, 645, 646, 647, 648, 649, 650, 651, 652, 653, 654, 655, 656, 657, 658, 659, 660, 661, 662, 663, 664, 665, 666, 667, 668, 669, 670, 671, 672, 673, 674, 675, 676, 677, 678, 679, 680, 681, 682, 683, 684, 685, 686, 687, 688, 689, 690, 691, 692, 693, 694, 695, 696, 697, 698, 699, 700, 701, 702, 703, 704, 705, 706, 707, 708, 709, 710, 711, 712, 713, 714, 715, 716, 717, 718, 719, 720, 721, 722, 723, 724, 725, 726, 727, 728, 729, 730, 731, 732, 733, 734, 735, 736, 737, 738, 739, 740, 741, 742, 743, 744, 745, 746, 747, 748, 749, 750, 751, 752, 753, 754, 755, 756, 757, 758, 759, 760, 761, 762, 763, 764, 765, 766, 767, 768, 769, 770, 771, 772, 773, 774, 775, 776, 777, 778, 779, 780, 781, 782, 783, 784, 785, 786, 787, 788, 789, 790, 791, 792, 793, 794, 795, 796, 797, 798, 799, 800, 801, 802, 803, 804, 805, 806, 807, 808, 809, 810, 811, 812, 813, 814, 815, 816, 817, 818, 819, 820, 821, 822, 823, 824, 825, 826, 827, 828, 829, 830, 831, 832, 833, 834, 835, 836, 837, 838, 839, 840, 841, 842, 843, 844, 845, 846, 847, 848, 849, 850, 851, 852, 853, 854, 855, 856, 857, 858, 859, 860, 861, 862, 863, 864, 865, 866, 867, 868, 869, 870, 871, 872, 873, 874, 875, 876, 877, 878, 879, 880, 881, 882, 883, 884, 885, 886, 887, 888, 889, 890, 891, 892, 893, 894, 895, 896, 897, 898, 899, 900, 901, 902, 903, 904, 905, 906, 907, 908, 909, 910, 911, 912, 913, 914, 915, 916, 917, 918, 919, 920, 921, 922, 923, 924, 925, 926, 927, 928, 929, 930, 931, 932, 933, 934, 935, 936, 937, 938, 939, 940, 941, 942, 943, 944, 945, 946, 947, 948, 949, 950, 951, 952, 953, 954, 955, 956, 957, 958, 959, 960, 961, 962, 963, 964, 965, 966, 967, 968, 969, 970, 971, 972, 973, 974, 975, 976, 977, 978, 979, 980, 981, 982, 983, 984, 985, 986, 987, 988, 989, 990, 991, 992, 993, 994, 995, 996, 997, 998, 999, 1000, 1001, 1002, 1003, 1004, 1005, 1006, 1007, 1008, 1009, 1010, 1011, 1012, 1013, 1014, 1015, 1016, 1017, 1018, 1019, 1020, 1021, 1022, 1023, 1024, 1025, 1026, 1027, 1028, 1029, 1030, 1031, 1032, 1033, 1034, 1035, 1036, 1037, 1038, 1039, 1040, 1041, 1042, 1043, 1044, 1045, 1046, 1047, 1048, 1049, 1050, 1051, 1052, 1053, 1054, 1055, 1056, 1057, 1058, 1059, 1060, 1061, 1062, 1063, 1064, 1065, 1066, 1067, 1068, 1069, 1070, 1071, 1072, 1073, 1074, 1075, 1076, 1077, 1078, 1079, 1080, 1081, 1082, 1083, 1084, 1085, 1086, 1087, 1088, 1089, 1090, 1091, 1092, 1093, 1094, 1095, 1096, 1097, 1098, 1099, 1100, 1101, 1102, 1103, 1104, 1105, 1106, 1107, 1108, 1109, 1110, 1111, 1112, 1113, 1114, 1115, 1116, 1117, 1118, 1119, 1120, 1121, 1122, 1123, 1124, 1125, 1126, 1127, 1128, 1129, 1130, 1131, 1132, 1133, 1134, 1135, 1136, 1137, 1138, 1139, 1140, 1141, 1142, 1143, 1144, 1145, 1146, 1147, 1148, 1149, 1150, 1151, 1152, 1153, 1154, 1155, 1156, 1157, 1158, 1159, 1160, 1161, 1162, 1163, 1164, 1165, 1166, 1167, 1168, 1169, 1170, 1171, 1172, 1173, 1174, 1175, 1176, 1177, 1178, 1179, 1180, 1181, 1182, 1183, 1184, 1185, 1186, 1187, 1188, 1189, 1190, 1191, 1192, 1193, 1194, 1195, 1196, 1197, 1198, 1199, 1200, 1201, 1202, 1203, 1204, 1205, 1206, 1207, 1208, 1209, 1210, 1211, 1212, 1213, 1214, 1215, 1216, 1217, 1218, 1219, 1220, 1221, 1222, 1223, 1224, 1225, 1226, 1227, 1228, 1229, 1230, 1231, 1232, 1233, 1234, 1235, 1236, 1237, 1238, 1239, 1240, 1241, 1242, 1243, 1244, 1245, 1246, 1247, 1248, 1249, 1250, 1251, 1252, 1253, 1254, 1255, 1256, 1257, 1258, 1259, 1260, 1261, 1262, 1263, 1264, 1265, 1266, 1267, 1268, 1269, 1270, 1271, 1272, 1273, 1274, 1275, 1276, 1277, 1278, 1279, 1280, 1281, 1282, 1283, 1284, 1285, 1286, 1287, 1288, 1289, 1290, 1291, 1292, 1293, 1294, 1295, 1296, 1297, 1298, 1299, 1300, 1301, 1302, 1303, 1304, 1305, 1306, 1307, 1308, 1309, 1310, 1311, 1312, 1313, 1314, 1315, 1316, 1317, 1318, 1319, 1320, 1321, 1322, 1323, 1324, 1325, 1326, 1327, 1328, 1329, 1330, 1331, 1332, 1333, 1334, 1335, 1336, 1337, 1338, 1339, 1340, 1341, 1342, 1343, 1344, 1345, 1346, 1347, 1348, 1349, 1350, 1351, 1352, 1353, 1354, 1355, 1356, 1357, 1358, 1359, 1360, 1361, 1362, 1363, 1364, 1365, 1366, 1367, 1368, 1369, 1370, 1371, 1372, 1373, 1374, 1375, 1376, 1377, 1378, 1379, 1380, 1381, 1382, 1383, 1384, 1385, 1386, 1387, 1388, 1389, 1390, 1391, 1392, 1393, 1394, 1395, 1396, 1397, 1398, 1399, 1400, 1401, 1402, 1403, 1404, 1405, 1406, 1407, 1408, 1409, 1410, 1411, 1412, 1413, 1414, 1415, 1416, 1417, 1418, 1419, 1420, 1421, 1422, 1423, 1424, 1425, 1426, 1427, 1428, 1429, 1430, 1431, 1432, 1433, 1434, 1435, 1436, 1437, 1438, 1439, 1440, 1441, 1442, 1443, 1444, 1445, 1446, 1447, 1448, 1449, 1450, 1451, 1452, 1453, 1454, 1455, 1456, 1457, 1458, 1459, 1460, 1461, 1462, 1463, 1464, 1465, 1466, 1467, 1468, 1469, 1470, 1471, 1472, 1473, 1474, 1475, 1476, 1477, 1478, 1479, 1480, 1481, 1482, 1483, 1484, 1485, 1486, 1487, 1488, 1489, 1490, 1491, 1492, 1493, 1494, 1495, 1496, 1497, 1498, 1499, 1500, 1501, 1502, 1503, 1504, 1505, 1506, 1507, 1508, 1509, 1510, 1511, 1512, 1513, 1514, 1515, 1516, 1517, 1518, 1519, 1520, 1521, 1522, 1523, 1524, 1525, 1526, 1527, 1528, 1529, 1530, 1531, 1532, 1533, 1534, 1535, 1536, 1537, 1538, 1539, 1540, 1541, 1542, 1543, 1544, 1545, 1546, 1547, 1548, 1549, 1550, 1551, 1552, 1553, 1554, 1555, 1556, 1557, 1558, 1559, 1560, 1561, 1562, 1563, 1564, 1565, 1566, 1567, 1568, 1569, 1570, 1571, 1572, 1573, 1574, 1575, 1576, 1577, 1578, 1579, 1580, 1581, 1582, 1583, 1584, 1585, 1586, 1587, 1588, 1589, 1590, 1591, 1592, 1593, 1594, 1595, 1596, 1597, 1598, 1599, 1600, 1601, 1602, 1603, 1604, 1605, 1606, 1607, 1608, 1609, 1610, 1611, 1612, 1613, 1614, 1615, 1616, 1617, 1618, 1619, 1620, 1621, 1622, 1623, 1624, 1625, 1626, 1627, 1628, 1629, 1630, 1631, 1632, 1633, 1634, 1635, 1636, 1637, 1638, 1639, 1640, 1641, 1642, 1643, 1644, 1645, 1646, 1647, 1648, 1649, 1650, 1651, 1652, 1653, 1654, 1655, 1656, 1657, 1658, 1659, 1660, 1661, 1662, 1663, 1664, 1665, 1666, 1667, 1668, 1669, 1670, 1671, 1672, 1673, 1674, 1675, 1676, 1677, 1678, 1679, 1680, 1681, 1682, 1683, 1684, 1685, 1686, 1687, 1688, 1689, 1690, 1691, 1692, 1693, 1694, 1695, 1696, 1697, 1698, 1699, 1700, 1701, 1702, 1703, 1704, 1705, 1706, 1707, 1708, 1709, 1710, 1711, 1712, 1713, 1714, 1715, 1716, 1717, 1718, 1719, 1720, 1721, 1722, 1723, 1724, 1725, 1726, 1727, 1728, 1729, 1730, 1731, 1732, 1733, 1734, 1735, 1736, 1737, 1738, 1739, 1740, 1741, 1742, 1743, 1744, 1745, 1746, 1747, 1748, 1749, 1750, 1751, 1752, 1753, 1754, 1755, 1756, 1757, 1758, 1759, 1760, 1761, 1762, 1763, 1764, 1765, 1766, 1767, 1768, 1769, 1770, 1771, 1772, 1773, 1774, 1775, 1776, 1777, 1778, 1779, 1780, 1781, 1782, 1783, 1784, 1785, 1786, 1787, 1788, 1789, 1790, 1791, 1792, 1793, 1794, 1795, 1796, 1797, 1798, 1799, 1800, 1801, 1802, 1803, 1804, 1805, 1806, 1807, 1808, 1809, 1810, 1811, 1812, 1813, 1814, 1815, 1816, 1817, 1818, 1819, 1820, 1821, 1822, 1823, 1824, 1825, 1826, 1827, 1828, 1829, 1830, 1831, 1832, 1833, 1834, 1835, 1836, 1837, 1838, 1839, 1840, 1841, 1842, 1843, 1844, 1845, 1846, 1847, 1848, 1849, 1850, 1851, 1852, 1853, 1854, 1855, 1856, 1857, 1858, 1859, 1860, 1861, 1862, 1863, 1864, 1865, 1866, 1867, 1868, 1869, 1870, 1871, 1872, 1873, 1874, 1875, 1876, 1877, 1878, 1879, 1880, 1881, 1882, 1883, 1884, 1885, 1886, 1887, 1888, 1889, 1890, 1891, 1892, 1893, 1894, 1895, 1896, 1897, 1898, 1899, 1900, 1901, 1902, 1903, 1904, 1905, 1906, 1907, 1908, 1909, 1910, 1911, 1912, 1913, 1914, 1915, 1916, 1917, 1918, 1919, 1920, 1921, 1922, 1923, 1924, 1925, 1926, 1927, 1928, 1929, 1930, 1931, 1932, 1933, 1934, 1935, 1936, 1937, 1938, 1939, 1940, 1941, 1942, 1943, 1944, 1945, 1946, 1947, 1948, 1949, 1950, 1951, 1952, 1953, 1954, 1955, 1956, 1957, 1958, 1959, 1960, 1961, 1962, 1963, 1964, 1965, 1966, 1967, 1968, 1969, 1970, 1971, 1972, 1973, 1974, 1975, 1976, 1977, 1978, 1979, 1980, 1981, 1982, 1983, 1984, 1985, 1986, 1987, 1988, 1989, 1990, 1991, 1992, 1993, 1994, 1995, 1996, 1997, 1998, 1999, 2000, 2001, 2002, 2003, 2004, 2005, 2006, 2007, 2008, 2009, 2010, 2011, 2012, 2013, 2014, 2015, 2016, 2017, 2018, 2019, 2020, 2021, 2022, 2023, 2024, 2025, 2026, 2027, 2028, 2029, 2030, 2031, 2032, 2033, 2034, 2035, 2036, 2037, 2038, 2039, 2040, 2041, 2042, 2043, 2044, 2045, 2046, 2047, 2048, 2049, 2050, 2051, 2052, 2053, 2054, 2055, 2056, 2057, 2058, 2059, 2060, 2061, 2062, 2063, 2064, 2065, 2066, 2067, 2068, 2069, 2070, 2071, 2072, 2073, 2074, 2075, 2076, 2077, 2078, 2079, 2080, 2081, 2082, 2083, 2084, 2085, 2086, 2087, 2088, 2089, 2090, 2091, 2092, 2093, 2094, 2095, 2096, 2097, 2098, 2099, 2100, 2101, 2102, 2103, 2104, 2105, 2106, 2107, 2108, 2109, 2110, 2111, 2112, 2113, 2114, 2115, 2116, 2117, 2118, 2119, 2120, 2121, 2122, 2123, 2124, 2125, 2126, 2127, 2128, 2129, 2130, 2131, 2132, 2133, 2134, 2135, 2136, 2137

Продолжение. Начало на 1-й с.

V. Режим использования земельных участков памятника природы «Черк-Балкарская теснина»

5.1. Создание памятника природы «Черк-Балкарская теснина» влечет за собой изъятия земель у собственников, владельцев и пользователей земельных участков.

5.2. Собственники, владельцы и пользователи земельных участков обязаны соблюдать установленный режим памятника природы «Черк-Балкарская теснина».

VI. Допустимые виды использования памятника природы «Черк-Балкарская теснина»

1. Пребывание граждан с обязательным соблюдением установленного режима особой охраны;

заготовка и сбор для собственных нужд дикорастущих плодов, ягод, орехов, грибов, других пригодных для употребления в пищу лесных ресурсов, а также недревесных лесных ресурсов, за исключением дикорастущих растений, их плодов и семян, виды которых занесены в Красную книгу Российской Федерации и Красную книгу Кабардино-Балкарской Республики;

фенологические и зоологические наблюдения; организованный экологический туризм и экскурсии; проведение выборочных санитарных рубок древесных насаждений, пострадавших в результате пожаров, ветровала либо поврежденных вредителями;

заготовка дров для нужд местного населения при проведении санитарно-оздоровительных мероприятий леса; проведение противопожарных мероприятий;

проведение биотехнических мероприятий, связанных с регулированием биологической емкости угодий; сбор ботанических, зоологических, геологических коллекций по специальным разрешениям, выданным в установленном порядке; проведение научных исследований, мероприятий по экологическому просвещению и природоохранной пропаганде.

6.2. Эколого-просветительская деятельность, осуществляемая на территории памятника природы «Черк-Балкарская теснина», должна быть направлена на воспитание бережного отношения к природе, рационального использования ее богатств.

6.3. На территории памятника природы «Черк-Балкарская теснина» допускается ведение хозяйственной деятельности, не противоречащей целям и задачам, для которых он создан.

6.4. По согласованию с ГУ «Дирекция ООПТ КБР» допускается: создание инфраструктуры экологического туризма для обслуживания посетителей памятника природы (возведение гостевых домов, кемпингов, глэмпингов, остановочных пунктов);

создание условий для развития малого и среднего бизнеса, сопутствующего экологическому туризму (организация крестьянско-фермерского хозяйства, традиционных промыслов и ремесел, производства экологически чистых продуктов, сувенирных изделий).

VII. Заключительные положения

1. Финансирование памятника природы «Черк-Балкарская теснина» осуществляется за счет средств республиканского бюджета Кабардино-Балкарской Республики и других не запрещенных законодательством источников.

ПРИЛОЖЕНИЕ к Положению о памятнике природы регионального значения «Черк-Балкарская теснина»


ОПИСАНИЕ местоположения границ памятника природы регионального значения «Черк-Балкарская теснина»

Сведения о характерных точках границ памятника природы (Система координат МСК-07)

Table with columns: Обозначение характерных точек границ, X, Y, 1, 2, 3. Contains 49 rows of coordinate data.

Table with columns: 50, 473921, 262247, 76. Contains 49 rows of coordinate data.

СХЕМА расположения границ памятника природы регионального значения «Черк-Балкарская теснина»



УТВЕРЖДЕНО постановлением Правительства Кабардино-Балкарской Республики от 12 февраля 2021 г. № 15-П/П

ПОЛОЖЕНИЕ о памятнике природы регионального значения «Черк-Безенгийская теснина»

I. Общие положения

1.1. В соответствии с Федеральным законом от 14 марта 1995 г. № 33-ФЗ «Об особо охраняемых природных территориях» и постановлением Совета Министров Кабардино-Балкарской Республики от 4 апреля 1978 г. № 180 «Об утверждении ряда ценных природных объектов республиканского значения памятника природы - природный объект естественного проис-

хождения «Черк-Безенгийская теснина» является особо охраняемой природной территорией - памятником природы регионального значения.

1.2. Памятник природы «Черк-Безенгийская теснина» входит в перечень особо охраняемых природных территорий Кабардино-Балкарской Республики, утвержденных постановлением Правительства Кабардино-Балкарской Республики от 26 февраля 2001 г. № 75 «Об

упорядочении организации учета и охраны особо охраняемых природных территорий Кабардино-Балкарской Республики».

1.3. Памятник природы «Черк-Безенгийская теснина» создан и формируется в целях сохранения уникальных, невосполнимых ценных в экологическом, научном, культурном и эстетическом отношениях природных комплексов.

2.1. Памятник природы «Черк-Безенгийская теснина» обеспечивает решение следующих задач: сохранение природных комплексов в естественном состоянии; восстановление ценных в хозяйственном, научном и культурном отношении редких и исчезающих видов растений;

сохранение мест произрастания с оптимальными экологическими условиями для жизнедеятельности охраняемых видов растений; осуществление экологического мониторинга; выполнение научно-исследовательских работ по изучению объектов растительного и животного мира;

создание условий для поддержания рекреационного потенциала заветной территории; экологическое просвещение населения.

II. Сведения о площади, местонахождении и границах памятника природы «Черк-Безенгийская теснина»

2.1. Площадь памятника природы «Черк-Безенгийская теснина» - 100 га.

2.2. Памятник природы «Черк-Безенгийская теснина» расположен на территории Черковского муниципального района Кабардино-Балкарской Республики, в устье реки Черк-Безенгийской. «Черк-Безенгийская теснина» является Скалистый хребет, юго-западнее села Черкск. Протяженность теснины 5 км.

2.3. Границы памятника природы «Черк-Безенгийская теснина» Северная граница. От места пересечения горного хребта, реки Черк-Безенгийской и автомобильной дороги Бабулунт-Безенги граница идет на юго-восток до места пересечения полевой дороги и опушки леса.

Восточная граница. От места пересечения полевой дороги и опушки леса граница поворачивает на запад и идет в общем юго-западном направлении по краю теснины до правого притока реки Черк-Безенгийской, пересекает его, и в том же направлении идет по лесному массиву опушки леса расположенной на территории теснины на автомобильной дороге Бабулунт-Безенги.

Южная граница. От опушки леса, расположенной напротив теснины на автомобильной дороге Бабулунт-Безенги граница поворачивает на северо-запад, пересекает реку Черк-Безенгийской и идет через теснину мост на край теснины.

Западная граница. От точки, расположенной северо-западнее теснины моста на автомобильной дороге Бабулунт-Безенги, граница поворачивает на северо-восток и в общем северо-восточном направлении параллельно автомобильной дороге идет по краю теснины до места пересечения полевой дороги, реки Черк-Безенгийской и автомобильной дороги Бабулунт-Безенги.

2.4. Границы памятника природы «Черк-Безенгийская теснина» обозначаются на местности предупредительными знаками и информационными знаками.

2.5. Сведения о характерных точках границ памятника природы и схема расположения границ памятника природы приведены в приложении к настоящему Положению.

III. Организация, осуществляющая управление памятником природы «Черк-Безенгийская теснина»

3.1. Управление и контроль деятельности памятника природы «Черк-Безенгийская теснина» осуществляет уполномоченный исполнительный орган государственной власти Кабардино-Балкарской Республики в области охраны окружающей среды - Министерство природных ресурсов и экологии Кабардино-Балкарской Республики (далее - Минприроды КБР).

3.2. Обеспечение функционирования, соблюдение режима особой охраны территории, мониторинга объектов животного и растительного мира в отношении памятника природы «Черк-Безенгийская теснина» осуществляет государственное казенное учреждение «Дирекция особо охраняемых природных территорий Кабардино-Балкарской Республики» (далее - ГУ «Дирекция ООПТ КБР»).

IV. Режим особой охраны памятника природы «Черк-Безенгийская теснина»

4.1. На территории памятника природы запрещается всякая деятельность, влекущая за собой нарушение сохранности памятника природы, в том числе:

промысловая, любительская и спортивная охота, лов рыбы и иные виды пользования животным миром, за исключением: охоты в целях осуществления научно-исследовательской деятельности, образовательной деятельности;

охоты в целях регулирования численности охотничьих ресурсов; охоты в целях акклиматизации, переселения и гибридизации охотничьих ресурсов;

нахождение на территории памятника природы лиц с оружием (за исключением специально уполномоченных должностных лиц при исполнении ими служебных обязанностей), боеспособных, взрывчатых веществ, боевыми, ловчими птицами, капканами и другими орудиями охоты либо в добычу продукции охоты, за исключением лиц, имеющих разрешение, выданное администрацией ГУ «Дирекция ООПТ КБР»;

заготовка и сбор для собственных нужд дикорастущих плодов, ягод, орехов, грибов, других пригодных для употребления в пищу лесных ресурсов, а также недревесных лесных ресурсов, за исключением дикорастущих растений, их плодов и семян, виды которых занесены в Красную книгу Российской Федерации и Красную книгу Кабардино-Балкарской Республики;

проведение выборочных санитарных рубок древесных насаждений, пострадавших в результате пожаров, ветровала либо поврежденных вредителями;

добыча воды из поверхностных источников (водоёмов, водотоков) или подземных водных горизонтов; проведение несанкционированных раскопок; проведение работ по геологической разведке недр, разработке полезных ископаемых;

распахивание земель; строительство зданий, строений, сооружений, дорог, трубопроводов, линий электропередач и иных коммуникаций;

разведение костров вне специально отведенных и оборудованных мест; выжигание естественной растительности;

применение химических средств защиты растений, горюче-смазочных материалов и взрывчатых веществ;

разведение муравейников, гнезд, нор и прочих жилищ диких животных;

промышленная заготовка ягод, грибов, лекарственно-технического сырья, древесины веточных коромыс;

движение любых механических транспортных средств вне дорог общего пользования (за исключением случаев проведения поисково-спасательных работ, тушения лесных пожаров), а также мойка автотранспорта;

любые виды загрязнения территории, включая промышленные выбросы, замусоривание территории, захоронение мусора, устройство свалок и скотомогильников.

4.2. Все собственники, владельцы и пользователи земель в границах памятника природы принимают на себя охраняемые обязательства по обеспечению сохранности природных и историко-культурных объектов.

4.3. Лица, виновные в нарушении установленного режима особой охраны памятника природы, несут ответственность в соответствии с законодательством.

4.4. Режим особой охраны памятника природы учитывается при разработке документов стратегического планирования, землеустроительной документации и водохозяйственных балансов.

V. Режим использования земельных участков памятника природы «Черк-Безенгийская теснина»

5.1. Создание памятника природы «Черк-Безенгийская теснина» влечет за собой изъятия земель у собственников, владельцев и пользователей земельных участков.

5.2. Собственники, владельцы и пользователи земельных участков обязаны соблюдать установленный режим памятника природы «Черк-Безенгийская теснина».

VI. Допустимые виды использования памятника природы «Черк-Безенгийская теснина»

6.1. На территории памятника природы «Черк-Безенгийская теснина» допускается пребывание граждан с обязательным соблюдением установленного режима особой охраны;

ПРИЛОЖЕНИЕ к Положению о памятнике природы регионального значения «Черк-Безенгийская теснина»

ОПИСАНИЕ местоположения границ памятника природы регионального значения «Черк-Безенгийская теснина»

Сведения о характерных точках границ памятника природы (Система координат МСК-07)

Table with columns: Обозначение характерных точек границ, X, Y. Contains 91 rows of coordinate data.



(Продолжение. Начало на 1-4-й с.)

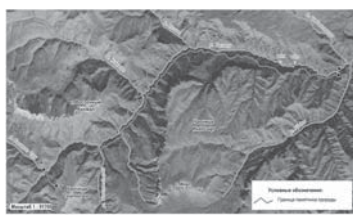
164	518486,05	219924,30	265	517381,66	220632,18	367	518803,63	211329,20	469	513376,52	206055,05
165	518460,91	220018,10	266	517346,13	220546,93	368	518768,94	21270,47	470	513285,05	205891,90
166	518445,94	220040,79	267	517322,43	220523,89	369	518730,11	21240,33	471	513210,19	205820,13
167	518360,86	220104,18	268	517274,64	220477,58	370	518679,80	21168,77	472	513186,98	205709,28
168	518215,94	220150,50	269	517302,48	220415,10	371	518662,02	211075,81	473	513211,98	205570,24
169	518192,31	220165,37	270	517408,03	220400,21	372	518608,62	211029,38	474	513057,65	205477,32
170	518183,83	220314,62	271	517468,67	220328,69	373	518561,41	210972,19	475	513037,22	205459,94
171	518178,56	220333,36	272	517496,53	220264,79	374	518524,40	210892,63	476	512932,40	205289,40
172	518126,43	220428,30	273	517571,62	220180,06	375	518479,91	210830,42	477	512869,28	205242,27
173	518080,63	220484,41	274	517688,70	220133,66	376	518435,07	210749,32	478	512843,06	205098,70
174	518044,17	220564,04	275	517731,18	220011,54	377	518381,36	210679,21	479	512817,15	204973,08
175	518040,02	220595,85	276	517763,70	219947,06	378	518318,31	210670,38	480	512833,09	204899,28
176	518052,30	220602,47	277	517764,43	219878,02	379	518213,42	210618,07	481	512859,02	204885,33
177	518074,42	220634,00	278	517743,48	219756,16	380	518178,76	210582,62	482	512899,18	204765,67
178	518085,02	220705,37	279	517745,99	219678,19	381	518147,10	210503,88	483	512977,20	204703,86
179	518080,00	220732,71	280	517706,98	219613,42	382	518112,42	210425,48	484	512935,09	204604,16
180	518055,39	220776,63	281	517592,57	219546,26	383	518040,33	210401,40	485	512877,26	204494,49
181	518038,05	220793,59	282	517635,01	219455,40	384	518018,88	210349,04	486	512879,60	204470,61
182	517980,54	220823,26	283	517615,23	219333,76	385	517897,25	210273,82	487	512900,68	204435,89
183	517885,17	220852,60	284	517533,38	219279,87	386	517749,74	210111,41	488	512950,45	204383,69
184	517885,04	220865,23	285	517459,31	219174,67	387	517723,69	210092,80	489	513021,70	204343,43
185	517900,22	220906,86	286	517472,79	219102,03	388	517592,54	210029,01	490	513097,31	204306,32
186	517894,22	220950,71	287	517514,89	218946,88	389	517530,78	209979,74	491	513132,40	204233,22
187	517880,27	220965,36	288	517517,35	218755,55	390	517496,60	209934,13	492	513110,86	204192,96
188	517836,08	220993,83	289	517403,99	218607,00	391	517476,83	209878,28	493	513101,58	204140,00
189	517825,24	221007,31	290	517325,32	218527,44	392	517472,39	209823,45	494	512982,87	204019,94
190	517889,27	221051,84	291	517405,84	218352,82	393	517476,58	209792,00	495	512947,65	203937,37
191	517902,20	221065,52	292	517432,68	218257,48	394	517438,01	209732,45	496	512831,68	203825,21
192	517932,90	221117,15	293	517576,52	218137,94	395	517415,62	209729,30	497	512849,21	203734,75
193	517933,18	221160,63	294	517685,53	218037,24	396	517363,87	209770,05	498	512898,56	203659,69
194	517909,50	221188,76	295	517782,31	217934,48	397	517274,04	209797,40	499	512919,33	203519,55
195	517864,12	221201,27	296	517835,10	217834,27	398	517226,03	209780,54	500	512931,81	203453,00
196	517836,29	221192,34	297	517830,85	217736,17	399	517239,47	209762,07	501	512888,37	203345,38
197	517801,08	221196,62	298	517904,66	217432,43	400	517217,58	209693,24	502	512842,56	203255,53
198	517762,00	221220,99	299	517942,21	217326,10	401	517169,95	209651,99	503	512746,11	203175,75
199	517742,44	221227,39	300	517948,93	217212,72	402	517140,77	209561,77	504	512709,84	203063,89
200	517693,48	221231,05	301	517938,88	217088,35	403	517103,83	209524,97	505	512680,26	202939,95
201	517684,46	221241,60	302	517941,25	216990,53	404	517080,33	209479,69	506	512627,44	202852,83
202	517681,57	221299,60	303	517979,39	216775,42	405	517061,13	209454,76	507	512555,21	202760,20
203	517675,86	221318,96	304	518088,22	216690,71	406	516986,79	209412,72	508	512459,70	202627,86
204	517659,05	221335,30	305	518260,06	216607,23	407	516936,49	209419,72	509	512470,17	202688,72
205	517627,60	221352,28	306	518309,63	216515,04	408	516899,02	209344,97	510	512464,87	202657,95
206	517600,65	221390,46	307	518330,17	216411,06	409	516838,99	209365,62	511	512402,05	202618,58
207	517613,07	221406,96	308	518472,52	216297,21	410	516812,37	209443,83	512	512356,58	202613,00
208	517644,31	221388,49	309	518486,03	216131,72	411	516769,10	209488,97	513	512258,59	202652,44
209	517680,99	221399,95	310	518526,74	216009,43	412	516678,77	209430,69	514	512179,43	202667,13
210	517723,80	221392,18	311	518585,98	215940,21	413	516710,87	209258,30	515	512120,49	202657,81
211	517751,37	221402,18	312	518612,99	215720,63	414	516697,50	209191,01	516	512091,15	202615,30
212	517789,38	221433,94	313	518540,31	215618,30	415	516706,83	209129,72	517	512024,01	202779,45
213	517802,53	221453,11	314	518534,86	215541,77	416	516651,20	209062,74	518	511896,49	202792,09
214	517810,79	221477,43	315	518535,85	215522,49	417	516695,01	209082,58	519	511887,47	202774,29
215	517809,12	221509,27	316	518595,25	215335,79	418	516516,74	209083,00	520	511684,00	202735,44
216	517796,04	221537,63	317	518608,68	215316,31	419	516419,17	209034,62	521	511605,06	202705,45
217	517767,99	221561,19	318	518646,78	215285,11	420	516398,43	208987,23	522	511505,05	202692,75
218	517726,33	221572,22	319	518669,64	215203,72	421	516355,39	208903,84	523	511451,33	202641,01
219	517731,59	221588,00	320	518665,54	215094,51	422	516350,71	208825,24	524	511410,14	202556,34
220	517728,03	221623,09	321	518514,32	214982,46	423	516343,69	208780,94	525	511305,03	202473,16
221	517689,80	221658,51	322	518451,65	214766,01	424	516244,16	208731,18	526	511208,14	202371,95
222	517686,09	221693,90	323	518443,14	214653,09	425	516204,73	208667,70	527	511158,56	202299,19
223	517670,65	221716,17	324	518519,70	214564,10	426	516126,11	208695,25	528	511160,20	202226,38
224	517709,78	221748,47	325	518616,52	214449,67	427	516058,84	208676,80	529	511128,33	202215,26
225	517753,48	221780,45	326	518702,93	214369,38	428	515937,88	208645,69	530	511105,38	202173,55
226	517779,68	221790,07	327	518767,82	214299,33	429	515856,60	208656,29	531	511069,89	202167,38
227	517786,44	221818,00	328	518773,31	214273,57	430	515744,37	208623,55	532	510976,81	202121,89
228	517762,00	221836,97	329	518767,62	214236,70	431	515683,77	208573,64	533	510865,12	202101,24
229	517748,96	221855,37	330	518746,75	214173,32	432	515521,87	208540,39	534	510827,17	202173,55
230	517768,84	221914,17	331	518745,08	214113,00	433	515441,74	208463,67	535	510854,31	202054,58
231	517877,43	221935,56	332	518726,35	214078,29	434	515397,52	208361,71	536	510851,05	202028,92
232	517888,41	221967,12	333	518713,84	214041,62	435	515353,65	208275,09	537	510860,85	201857,11
233	517871,36	222020,46	334	518711,88	214003,72	436	515318,52	208217,66	538	510872,16	201833,55
234	517875,32	222044,07	335	518741,37	213898,98	437	515197,59	208112,18	539	510945,92	201736,33
235	517850,73	222075,17	336	518737,81	213823,40	438	515148,55	208024,33	540	511089,97	201674,28
236	517855,37	222109,44	337	518705,10	213757,46	439	515017,35	207957,24	541	511121,72	201652,32
237	517838,30	222132,37	338	518686,56	213650,83	440	514973,81	207928,03	542	511139,77	201645,17
238	517812,42	222176,79	339	518698,73	213589,58	441	514915,33	207859,51	543	511201,59	201535,85
239	517808,07	222238,86	340	518762,86	213471,87	442	514851,35	207834,82	544	511319,84	201569,38
240	517828,60	222301,96	341	518805,04	213424,36	443	514807,27	207802,68	545	511407,84	201540,16
241	517831,45	222374,56	342	518820,35	213373,97	444	514719,09	207705,55	546	511469,65	201519,56
242	517764,48	222504,75	343	518859,76	213305,89	445	514675,22	207604,62	547	511531,67	201510,19
243	517360,56	222463,15	344	518863,71	213264,66	446	514625,59	207572,87	548	511561,43	201481,91
244	517340,93	222255,43	345	518893,10	213192,21	447	514584,24	207528,72	549	511583,27	201369,80
245	517356,23	222173,69	346	518878,88	213080,63	448	514562,85	207458,78	550	511611,69	201381,54
246</											

(Продолжение. Начало на 1-5 и 8 с.)

570	513181,56	202462,11
571	512313,07	202556,77
572	513211,01	202643,09
573	513311,84	202730,68
574	513372,89	202803,40
575	513454,33	202884,42
576	513531,57	203005,83
577	513537,63	203022,22
578	513553,37	203126,68
579	513557,60	203193,34
580	513581,60	203222,36
581	513649,90	203333,20
582	513680,31	203426,10
583	513681,69	203445,91
584	513660,48	203574,60
585	513655,18	203682,10
586	513681,82	203756,62
587	513679,38	203883,45
588	513643,98	203989,84
589	513644,10	204082,45
590	513638,34	204104,01
591	513606,03	204159,37
592	513632,45	204235,35
593	513629,08	204270,98
594	513653,76	204363,29
595	513572,49	204409,58
596	513567,93	204435,91
597	513527,64	204511,91
598	513553,25	204610,35
599	513552,47	204634,67
600	513488,13	204820,49
601	513464,45	204937,06
602	513430,86	205040,34
603	513422,42	205192,59
604	513448,37	205261,29
605	513549,96	205302,85
606	513593,79	205334,77
607	513661,30	205432,79
608	513701,46	205553,35
609	513724,01	205699,34
610	513750,70	205749,98
611	513827,21	205825,93
612	513866,09	205900,69
613	513882,18	205975,47
614	513870,38	206056,22
615	513888,80	206114,13
616	513944,89	206206,38
617	514056,09	206481,26
618	514132,10	206488,67
619	514156,98	206499,77
620	514214,71	206545,13
621	514310,60	206587,45
622	514345,13	206611,81
623	514372,95	206639,67
624	514416,63	206709,81
625	514448,26	206726,09
626	514506,26	206746,35
627	514555,13	206773,81
628	514600,35	206811,62
629	514631,01	206857,94
630	514649,12	206863,73
631	514670,40	206878,85
632	514713,69	206936,42
633	514722,27	206964,40
634	514719,69	207015,98
635	514747,47	207033,21
636	514808,54	207000,42
637	514828,88	206995,30
638	514871,87	207037,27
639	514926,68	207084,94
640	514948,66	207090,79
641	514963,66	207139,44
642	514965,03	207193,91
643	514990,70	207257,53
644	514993,74	207276,35

645	514989,67	207340,26
646	515035,12	207383,22
647	515077,81	207357,37
648	515198,06	207332,16
649	515222,21	207339,58
650	515260,61	207365,65
651	515348,51	207350,30
652	515420,78	207362,63
653	515440,90	207371,84
654	515465,26	207391,92
655	515509,53	207394,66
656	515544,28	207458,78
657	515529,68	207484,54
658	515546,85	207549,09
659	515542,53	207581,64
660	515503,00	207639,71
661	515604,71	207704,54
662	515626,01	207750,82
663	515616,97	207794,77
664	515654,68	207807,68
665	515679,22	207829,16
666	515711,49	207893,80
667	515798,83	207912,27
668	515821,62	207925,28
669	515889,59	207999,40
670	515938,46	208032,29
671	516079,35	208023,16
672	516088,53	207986,71
673	516109,24	207959,68
674	516176,48	207922,07
675	516197,47	207916,60
676	516236,90	207942,43
677	516260,43	207996,50
678	516304,39	208046,65
679	516401,98	208114,98
680	516460,43	208099,44
681	516539,29	208033,92
682	516566,77	208023,99
683	516657,94	208054,69
684	516681,83	208076,37
685	516704,66	208123,70
686	516755,07	208161,60
687	516872,95	208261,44
688	516989,11	208427,69
689	517060,29	208435,32
690	517087,31	208448,92
691	517140,54	208506,61
692	517250,95	208698,99
693	517318,87	208757,30
694	517412,10	208764,50
695	517648,97	208745,08
696	517888,25	208764,08
697	517817,49	208699,27
698	517819,15	209014,92
699	517797,85	209043,01
700	517834,03	209163,03
701	517836,85	209289,51
702	517903,96	209303,63
703	517975,81	209349,74
704	518042,84	209424,32
705	518085,88	209493,12
1	518092,19	209518,22

**СХЕМА**  
расположения границ памятника природы регионального значения «Тыльская теснина»



УТВЕРЖДЕНО  
постановлением Правительства  
Кабардино-Балкарской Республики  
от 12 февраля 2021 г. № 15-П/П

**ПОЖЕЛЕНИЕ**

о памятнике природы регионального значения «Чегемская теснина»

1. Общие положения  
1.1. В соответствии с Федеральным законом от 14 марта 1995 г. № 33-ФЗ «Об особо охраняемых природных территориях» и постановлением Совета Министров Кабардино-Балкарской Республики от 4 апреля 1978 г. № 190 «Об утверждении ряда ценных природных объектов республиканскими памятниками природы» природный объект «Чегемская теснина» является особо охраняемой природной территорией - памятником природы регионального значения.  
1.2. Памятник природы «Чегемская теснина» входит в перечень особо охраняемых природных территорий Кабардино-Балкарской Республики, утвержденный постановлением Правительства Кабардино-Балкарской Республики от 26 февраля 2000 г. № 75 «Об упорядочении организации учета и охраны особо охраняемых природных территорий Кабардино-Балкарской Республики».  
1.3. Памятник природы «Чегемская теснина» создан и функционирует в целях сохранения уникальных, невосполнимых, ценных в экологическом, научном, культурном и эстетическом отношении природных комплексов.  
1.4. Памятник природы «Чегемская теснина» обеспечивает решение следующих задач:  
- сохранение природных комплексов в естественном состоянии;  
- восстановление ценных в хозяйственном, научном и культурном отношении, редких и исчезающих видов растений;  
- сохранение мест приращивания с оптимальными экологическими условиями для жизнедеятельности охраняемых видов растений;  
- осуществление экологического мониторинга;  
- выполнение научно-исследовательских работ по изучению объектов растительного и животного мира;  
- создание условий для поддержания рекреационного потенциала заповедной территории;  
- экологическое просвещение населения.  
2. Сведения о площади, местонахождении и границах памятника природы «Чегемская теснина»  
2.1. Площадь памятника природы «Чегемская теснина» - 50 га.  
2.2. Памятник природы «Чегемская теснина» расположен на территории Чегемского муниципального района Кабардино-Балкарской Республики, в ущелье реки Чегем. «Чегемская теснина» пересекает Скалистый хребет, южнее села Хушо-Сырт. Протяженность теснины - 5 км.

2.3. Границы памятника природы «Чегемская теснина».  
Северная граница. От точки, расположенной севернее места слияния рек Скали-Туп и Чегем на левом берегу реки Чегем, граница идет на север-восток по левому краю теснины до Хушо-Сыртской долины, далее граница поворачивает на юго-восток, пересекает реку Чегем и идет до устьев ополы линии электропередачи, стоящей на оплыве леса.  
Восточная граница. От устьев ополы линии электропередачи, стоящей на оплыве леса, граница поворачивает на юго-запад и идет по краю теснины до реки Скали-Туп, пересекает ее, поворачивает на юг и идет до водораздела рек Скали-Туп и Каварды. Далее граница поворачивает на юго-запад и идет по краю теснины до траверса устьев ополы линии электропередачи.  
Южная граница. От траверса устьев ополы линии электропередачи граница поворачивает на север-запад, идет до устьев ополы линии электропередачи, далее пересекает реку Чегем, идет до устьев ополы линии электропередачи и поднимается на край теснины.  
Западная граница. От края теснины, находящегося север-западнее устьев ополы линии электропередачи, граница поворачивает на север-восток и идет в общем север-восточном направлении по краю теснины до точки, расположенной севернее места слияния рек Скали-Туп и Чегем.  
2.4. Границы памятника природы «Чегемская теснина» обозначаются на местности предупредительными аншлагами и информационными знаками.  
2.5. Сведения о характерных точках границ памятника природы и схема расположения границ памятника природы приведены в приложении к настоящему Пожелению.  
III. Организация, осуществляющая управление памятником природы «Чегемская теснина»  
3.1. Управление и контроль деятельности памятника природы «Чегемская теснина» осуществляет уполномоченный исполнительный орган государственной власти Кабардино-Балкарской Республики в области охраны окружающей среды - Министерство природных ресурсов и экологии Кабардино-Балкарской Республики (далее - Минприроды КБР).  
3.2. Обязанности функционирования, соблюдения режима особой охраны, сохранения и воспроизводства объектов животного и растительного мира в отношении памятника природы «Чегемская теснина» осуществляет государственное казенное учреждение «Дирекция особо охраняемых природных территорий Кабардино-Балкарской Республики» (далее - Дирекция ООПТ КБР).  
IV. Режим особой охраны памятника природы «Чегемская теснина»  
4.1. На территории памятника природы запрещается всякая деятельность, влекущая за собой нарушение сохранности памятника природы, в том числе:  
- охота, любительская и спортивная охота, лов рыбы и иные виды пользования животным миром, за исключением:  
охоты в целях осуществления научно-исследовательской деятельности, образовательной деятельности;  
охоты в целях регулирования численности охотничьих ресурсов;  
охоты в целях акклиматизации, переселения и гибридизации охотничьих ресурсов;  
на территории памятника природы леса с оружием (за исключением специально уполномоченных должностных лиц при исполнении ими служебных обязанностей), боеприпасами, взрывчатками, веществами, боевыми средствами, капканами и другими средствами охоты либо с добытой продукцией охоты, за исключением лиц, имеющих разрешение, выданное администрацией ГКУ «Дирекция ООПТ КБР»;  
- все виды рубок древесно-кустарниковой растительности, за исключением выборочных санитарных рубок древесных насаждений, пострадавших в результате пожаров, ветровала либо поврежденных вредителями; добыча воды из поверхностных источников (водоёмов, водоток) или подземных водных горизонтов;  
- проведение несанкционированных раскопок;  
- проведение работ по геологической разведке недр, разработке полезных ископаемых;  
- расчистка земель;  
- строительство зданий, строений, сооружений, дорог, трубопроводов, линий электропередачи и иных коммуникаций;  
- разведение костров вне специально отведенных и оборудованных мест;  
- выжигание естественной растительности;  
- применение химических средств защиты растений, горюче-смазочных материалов и взрывчатых веществ;  
- разорение муравейников, гнезд, нор и прочих жилищ диких животных; промышленная заготовка ягод, грибов, лекарственных-технического сырья, дубово-веточных корок;  
- движение любых механических транспортных средств вне дорог общего пользования (за исключением случаев проведения пожисов-спасательных работ, тушения лесных пожаров), а также мойки автотранспорта; любые виды загрязнения территории, включая промышленные выбросы, замусоривание территории, захоронение мусора, устройство свалок и скотомогильников.  
4.2. Все собственники, владельцы и пользователи земель в границах памятника природы принимают на себя охраняемые обязательства по обеспечению сохранности природных и историко-культурных объектов.  
4.3. Лица, виновные в нарушении установленных режима особой охраны памятника природы, несут ответственность в соответствии с законодательством.  
4.4. Режим особой охраны памятника природы учитывается при разработке документов стратегического планирования, землеустроительной документации и водоохранных балансов.  
V. Режим использования земельных участков памятника природы «Чегемская теснина»  
5.1. Создание памятника природы «Чегемская теснина» не влечет за собой изъятия земель у собственников, владельцев и пользователей земельных участков.  
5.2. Собственники, владельцы и пользователи земельных участков обязаны соблюдать установленный режим памятника природы «Чегемская теснина».  
VI. Доступные виды использования памятника природы «Чегемская теснина»  
6.1. На территории памятника природы «Чегемская теснина» допускаются:  
- пребывание граждан с обязательным соблюдением установленного режима особой охраны;  
- заготовка и сбор для собственных нужд дикорастущих плодов, ягод, орехов, грибов, других пригодных для употребления в пищу лесных ресурсов, а также надземных лесных ресурсов, за исключением дикорастущих растений, их плодов и семян, виды которых занесены в Красную книгу Российской Федерации и Красную книгу Кабардино-Балкарской Республики;  
- фенологические и зоологические наблюдения;  
- организованный экологический туризм и экскурсион;  
- проведение выборочных санитарных рубок древесных насаждений, пострадавших в результате пожаров, ветровала либо поврежденных вредителями;  
- заготовка дров для нужд местного населения при проведении санитарно-оздоровительных мероприятий леса;  
- проведение противопожарных мероприятий;  
- создание биологических резерватов, связанных с регулированием биологической емкости угодий;  
- сбор ботанических, зоологических, геологических коллекций по специальному разрешению, выданному в установленном порядке;  
- проведение научных исследований, мероприятий по экологическому просвещению и природоохранной пропаганде.  
6.2. Эколого-просветительская деятельность, осуществляемая на территории памятника природы «Чегемская теснина», должна быть направлена на воспитание бережного отношения к природе, рационального использования ее богатств.  
6.3. На территории памятника природы «Чегемская теснина» допускается ведение хозяйственной деятельности, не противоречащей целям и задачам, для которых он создан.  
6.4. По согласованию с ГКУ «Дирекция ООПТ КБР» допускается:  
- создание инфраструктуры экологического туризма для обслуживания посетителей памятника природы (возведение гостевых домов, кемпингов, глэмпингов, остановочных пунктов);  
- создание условий для развития малого и среднего бизнеса, сопутствующего экологическому туризму (организация крестьянско-фермерских хозяйств, традиционных промыслов и ремесел, производства экологически чистых продуктов, сувенирных изделий).  
VII. Заключительные положения  
7.1. Финансирование памятника природы «Чегемская теснина» осуществляется за счет средств республиканского бюджета Кабардино-Балкарской Республики и других не запрещенных законодательством источников.

**ПРИЛОЖЕНИЕ**  
к Пожелению о памятнике природы  
регионального значения  
«Чегемская теснина»

**ОПИСАНИЕ**  
местоположения границ памятника природы  
регионального значения «Чегемская теснина»

Сведения о характерных точках границ памятника природы  
(Система координат МСК-07)

Обозначение характерных точек границ	Координаты, м		
	X	Y	Z
1			
2			
3			
4			
5			
6			
7			
8			
9			
10			
11			
12			
13			
14			
15			
16			
17			
18			
19			
20			
21			
22			
23			
24			
25			
26			
27			
28			

29	498862,94	238585,35
30	498904,74	238576,18
31	498923,45	238580,12
32	498925,73	238607,75
33	498917,08	238619,66
34	498879,35	238627,31
35	498873,33	238633,35
36	498868,19	238647,74
37	498868,44	238655,08
38	498894,06	238714,16
39	498920,16	238782,44
40	498942,85	238852,57
41	498966,66	238916,71
42	499015,01	239006,86
43	499020,50	239012,43
44	499049,46	239030,00
45	499086,57	239078,74
46	499089,08	239120,08
47	499091,21	239125,69
48	499105,08	239155,97
49	499069,94	239221,61
50	499056,86	239190,78
51	499051,02	239165,18
52	498992,22	239058,06
53	498922,63	238993,86
54	498876,90	238917,38
55	498797,75	238749,53
56	498735,45	238693,91
57	498680,68	238634,85
58	498658,88	238568,58
59	498666,99	238505,64
60	498681,41	238400,72
61	498634,02	238350,74
62	498523,38	238348,19
63	498428,94	238317,30
64	498381,11	238367,85
65	498341,08	238331,45
66	498323,43	238299,76
67	498309,32	238211,07
68	498263,00	238143,10
69	498219,31	238082,64
70	498196,63	237977,38
71	498118,16	237946,60
72	498073,55	237919,16
73	497966,77	237825,09
74	497892,51	237770,35
75	497821,33	237706,64
76	497739,78	237598,79
77	497620,29	237458,58
78	497554,64	237403,17
79	497815,74	237147,28
80	497819,67	237166,46
81	497816,05	237202,26
82	497826,80	237249,97
83	497830,70	237259,17
84	497870,80	237307,66
85	497938,66	237356,55
86	497972,00	237370,70
87	497988,76	237404,56
88	498010,63	237452,57
89	498039,18	237489,14
90	498085,16	237513,48

УТВЕРЖДЕНО
постановлением Правительства
Кабардино-Балкарской Республики
от 26 февраля 2021 г. № 15-П/21

УТВЕРЖДЕНО
постановлением Правительства
Кабардино-Балкарской Республики
от 12 февраля 2021 г. № 15-П/21

ПОЛОЖЕНИЕ
о памятнике природы регионального значения «Чернореченская впадина»

1. Общие положения
1.1. В соответствии с Федеральным законом от 14 марта 1995 г. № 33-ФЗ «Об особо охраняемых природных территориях» и постановлением Совета Министров Кабардино-Балкарской Республики от 4 апреля 1978 г. № 180 «Об утверждении ряда памятников природы» природный объект естественного происхождения «Чернореченская впадина» является особо охраняемой природной территорией - памятником природы регионального значения.

1.2. Памятник природы «Чернореченская впадина» входит в перечень особо охраняемых природных территорий Кабардино-Балкарской Республики, утвержденный постановлением Правительства Кабардино-Балкарской Республики от 26 февраля 2000 г. № 75 «Об утверждении организации учета и охраны особо охраняемых природных территорий Кабардино-Балкарской Республики».
1.3. Памятник природы «Чернореченская впадина» создан и функционирует в целях сохранения уникальных, неисповедимых, ценных в экологическом, научном, культурном и эстетическом отношении природных комплексов.

1.4. Памятник природы «Чернореченская впадина» обеспечивает решение следующих задач:
- сохранение природных комплексов в естественном состоянии;
- восстановление ценных в хозяйственном, научном и культурном отношении, редких и исчезающих видов растений;
- сохранение мест произрастания с оптимальными экологическими условиями для жизнедеятельности охраняемых видов растений;
- осуществление экологического мониторинга;
- выполнение научно-исследовательских работ по изучению объектов растительного и животного мира;
- создание условий для поддержания рекреационного потенциала занятой территории;

1.5. Памятник природы «Чернореченская впадина» создан и функционирует в целях сохранения уникальных, неисповедимых, ценных в экологическом, научном, культурном и эстетическом отношении природных комплексов.

1.6. Памятник природы «Чернореченская впадина» обеспечивает решение следующих задач:
- сохранение природных комплексов в естественном состоянии;
- восстановление ценных в хозяйственном, научном и культурном отношении, редких и исчезающих видов растений;
- сохранение мест произрастания с оптимальными экологическими условиями для жизнедеятельности охраняемых видов растений;
- осуществление экологического мониторинга;
- выполнение научно-исследовательских работ по изучению объектов растительного и животного мира;
- создание условий для поддержания рекреационного потенциала занятой территории;

1.7. Финансирование памятника природы «Чернореченская впадина» осуществляется за счет средств республиканского бюджета Кабардино-Балкарской Республики и других не запрещенных законодательством источников.

ПРИЛОЖЕНИЕ
к Положению о памятнике природы
регионального значения
«Чернореченская впадина»

ОПИСАНИЕ
местоположения границ памятника природы
регионального значения «Чернореченская впадина»

Сведения о характерных точках границ памятника природы
(Система координат МСК-07)

Table with 4 columns: Обозначение характерных точек границ, X, Y, Z. It lists 37 specific points along the boundary of the 'Chernorechenskaya Vpadina' natural monument.

СХЕМА
расположения границ памятника природы
регионального значения «Чернореченская впадина»



ПОЛОЖЕНИЕ
о памятнике природы регионального значения «Молокановская впадина»

1. Общие положения
1.1. В соответствии с Федеральным законом от 14 марта 1995 г. № 33-ФЗ «Об особо охраняемых природных территориях» и постановлением Совета Министров Кабардино-Балкарской Республики от 4 апреля 1978 г. № 180 «Об утверждении ряда памятников природы» объект естественного происхождения «Молокановская впадина» является особо охраняемой природной территорией - памятником природы регионального значения.

1.2. Памятник природы «Молокановская впадина» входит в перечень особо охраняемых природных территорий Кабардино-Балкарской Республики, утвержденный постановлением Правительства Кабардино-Балкарской Республики от 26 февраля 2000 г. № 75 «Об утверждении организации учета и охраны особо охраняемых природных территорий Кабардино-Балкарской Республики».

1.3. Памятник природы «Молокановская впадина» создан и функционирует в целях сохранения уникальных, неисповедимых, ценных в экологическом, научном, культурном и эстетическом отношении природных комплексов.

1.4. Памятник природы «Молокановская впадина» обеспечивает решение следующих задач:
- сохранение природных комплексов в естественном состоянии;
- восстановление ценных в хозяйственном, научном и культурном отношении, редких и исчезающих видов растений;
- сохранение мест произрастания с оптимальными экологическими условиями для жизнедеятельности охраняемых видов растений;
- осуществление экологического мониторинга;
- выполнение научно-исследовательских работ по изучению объектов растительного и животного мира;

ПОЛОЖЕНИЕ
о памятнике природы регионального значения «Молокановская впадина»

1.5. Создание памятника природы «Молокановская впадина» не влечет за собой изъятия земель у собственников, владельцев и пользователей земельных участков.
1.6. На территории памятника природы «Молокановская впадина» допускается:
- пребывание граждан с обязательным соблюдением установленного режима особой охраны;
- затопка и сбор для собственных нужд диоразрастающих плодов, ягод, орехов, грибов, других пригодных для употребления в пищу лесных ресурсов, а также недревесных лесных ресурсов, за исключением диоразрастающих растений, их плодов и семян, виды которых занесены в Красную книгу Российской Федерации и Красную книгу Кабардино-Балкарской Республики;
- фенологические и зоологические наблюдения;
- образовательный туризм и экотуризм;

1.7. Финансирование памятника природы «Молокановская впадина» осуществляется за счет средств республиканского бюджета Кабардино-Балкарской Республики и других не запрещенных законодательством источников.

ПРИЛОЖЕНИЕ
к Положению о памятнике природы
регионального значения
«Молокановская впадина»

ОПИСАНИЕ
местоположения границ памятника природы
регионального значения «Молокановская впадина»

Сведения о характерных точках границ памятника природы
(Система координат МСК-07)

Table with 4 columns: Обозначение характерных точек границ, X, Y, Z. It lists 68 specific points along the boundary of the 'Molokanovskaya Vpadina' natural monument.

СХЕМА
расположения границ памятника природы
регионального значения «Молокановская впадина»



(Продолжение. Начало на 1-7-й с.)

ПОЛОЖЕНИЕ о памятнике регионального значения «Екатеринградская владина»

1. Общие положения
1.1. В соответствии с Федеральным законом от 14 марта 1995 г. № 33-ФЗ «Об особо охраняемых природных территориях» и постановлением Совета Министров Кабардино-Балкарской Республики от 4 апреля 1978 г. № 180 «Об утверждении ряда ценных природных объектов республики памятниками природы» природный объект естественного происхождения «Екатеринградская владина» является особо охраняемой природной территорией - памятником природы регионального значения.
1.2. Памятник природы «Екатеринградская владина» входит в перечень особо охраняемых территорий Кабардино-Балкарской Республики, утвержденный постановлением Правительства Кабардино-Балкарской Республики от 26 февраля 2000 г. № 75-Об упорядочении организации учета и охраны особо охраняемых природных территорий Кабардино-Балкарской Республики».
1.3. Памятник природы «Екатеринградская владина» создан и функционирует в целях сохранения уникальных, невосполнимых, ценных в экологическом, научном, культурном и эстетическом отношении природных комплексов.
1.4. Памятник природы «Екатеринградская владина» обеспечивает решение следующих задач: сохранение природных комплексов в естественном состоянии; восстановление ценных в хозяйственном, научном и культурном отношении, редких и исчезающих видов растений; сохранение мест процветания с оптимальными экологическими условиями для жизнедеятельности охраняемых видов растений; осуществление экологического мониторинга; выполнение научно-исследовательских работ по изучению объектов растительного и животного мира; создание условий для поддержания рекреационного потенциала зонной территории; экологическое просвещение населения.
II. Сведения о площади, местонахождении и границах памятника природы «Екатеринградская владина»
2.1. Площадь памятника природы «Екатеринградская владина» - 20 га.
2.2. Памятник природы «Екатеринградская владина» расположен на территории села Катая Екатерина Пролетарского муниципального района Кабардино-Балкарской Республики, на равнине левобережья реки Малка.
2.3. Границы памятника природы «Екатеринградская владина». Северная граница. От места пересечения полевой дороги с лесным массивом граница идет в северо-восточном направлении по дороге, разделяющей владину и пахотные земли, до пересечения с линией электропередач. От места пересечения полевой дороги с линией электропередач граница идет на юго-восток, юг, юго-запад до начала лесного массива. Южная граница. От начала лесного массива граница поворачивает на юго-запад и идет в вдоль кромки, разделяющей лесной массив и владину, до угла, где лесной массив поворачивает на север. Западная граница. От угла, где лесной массив поворачивает на север, граница в общем северо-восточном направлении идет вдоль опушки лесного массива до полевой дороги.
2.4. Границы памятника природы «Екатеринградская владина» обозначаются на местности предупредительными аншлагами и информационными знаками.
2.5. Сведения о характерных точках границ памятника природы и схема расположения границ памятника природы приведены в приложении к настоящему Положению.
III. Организация, осуществляющая управление памятником природы «Екатеринградская владина»
3.1. Управление и контроль деятельности памятника природы «Екатеринградская владина» осуществляет уполномоченный исполнительный орган государственной власти Кабардино-Балкарской Республики в области охраны окружающей среды - Министерство природных ресурсов и экологии Кабардино-Балкарской Республики (далее - Минприроды КБР).
3.2. Обеспечение функционирования, соблюдения режима особой охраны, сохранения и воспроизводства объектов животного и растительного мира в отношении памятника природы «Екатеринградская владина» осуществляет государственное казенное учреждение «Дирекция особо охраняемых природных территорий Кабардино-Балкарской Республики» (далее - ГКУ «Дирекция ООПТ КБР»).
3.3. Режим особой охраны памятника природы «Екатеринградская владина»
4.1. На территории памятника природы запрещается всякая деятельность, влекущая за собой нарушение сохранности памятника природы, в том числе:
- промысловая, любительская и спортивная охота, лов рыбы и иные виды пользования животным миром, за исключением:
- охоты в целях осуществления научно-исследовательской деятельности, образовательной деятельности;
- охоты в целях регулирования численности охотничьих ресурсов;
- охоты в целях акклиматизации, переселения и гибридизации охотничьих ресурсов;
- нахождение на территории памятника природы лиц с оружием (за исключением специально уполномоченных должностных лиц при исполнении ими служебных обязанностей), боеприпасами, взрывчатыми веществами, собаками, ловчими птицами, колчанами и другими средствами охоты либо с добытой продукцией охоты, за исключением лиц, имеющих разрешение, выданное администрацией ГКУ «Дирекция ООПТ КБР»;
- все виды рубок древесно-кустарниковой растительности, за исключением выборочных санитарных рубок древесных насаждений, пострадавших в результате пожаров, ветровала либо поврежденных вредителями;
- добыча воды из поверхностных источников (водоёмов, водотоков) или подземных водных горизонтов;
- проведение несанкционированных раскопок;
- проведение работ по геологической разведке недр, разработке полезных ископаемых;
- расщипка земель;
- строительство зданий, строений, сооружений, дорог, трубопроводов, линий электропередач и иных коммуникаций;
- разведение костров вне специально отведенных и оборудованных мест;
- выжигание естественной растительности;
- применение химических средств защиты растений, горюче-смазочных материалов и взрывчатых веществ;
- разорение муравейников, гнезд, нор и прочих жилищ диких животных;
- промышленная заготовка ягод, грибов, лекарственно-технического сырья, древесно-веточных кормов;
- движение любых механических транспортных средств вне дорог общего пользования (за исключением случаев проведения поисково-спасательных работ, тушения лесных пожаров), а также мойка автотранспорта;
- любые виды загрязнения территории, включая промышленные выбросы, замусоривание территории, захоронение мусора, устройство свалок и скотомогильников.
4.2. Все собственники, владельцы и пользователи земель в границах памятника природы принимают на себя охранную обязательность по обеспечению сохранности природных и историко-культурных объектов.
4.3. Лица, виновные в нарушении установленного режима особой охраны памятника природы, несут ответственность в соответствии с законодательством.
4.4. Режим особой охраны памятника природы учитывается при разработке документов стратегического планирования, землеустроительной документации и водохозяйственных балансов.
IV. Режим использования земельных участков памятника природы «Екатеринградская владина»
5.1. Создание памятника природы «Екатеринградская владина» влечет за собой изъятия земель у собственников, владельцев и пользователей земельных участков.
5.2. Собственники, владельцы и пользователи земельных участков обязаны соблюдать установленный режим памятника природы «Екатеринградская владина».
V. Допустимые виды использования памятника природы «Екатеринградская владина»
6.1. На территории памятника природы «Екатеринградская владина» допускается:
- пребывание граждан с обязательным соблюдением установленного режима особой охраны;
- заготовка и сбор для собственных нужд диких плодов, ягод, орехов, грибов, других пригодных для употребления в пищу лесных ресурсов, а также недревесных лесных ресурсов, за исключением диких культурных растений, их плодов и семян, виды которых занесены в Красную книгу Российской Федерации и Красную книгу Кабардино-Балкарской Республики;
- фенологические и зоологические наблюдения;
- организованный экологический туризм и экскурсион;
- проведение выборочных санитарных рубок древесных насаждений, пострадавших в результате пожаров, ветровала либо поврежденных вредителями;
- заготовка дров для нужд местного населения при проведении санитарно-оздоровительных мероприятий леса;
- проведение противопожарных мероприятий;
- проведение биотехнических мероприятий, связанных с регулированием биологической емкости угодий;
- сбор ботанических, зоологических, геологических коллекций по специальному разрешению, выданному в установленном порядке;
- проведение научных исследований, мероприятий по экологическому просвещению и природоохранной пропаганде.
6.2. Эколого-просветительская деятельность, осуществляемая на территории памятника природы «Екатеринградская владина», должна быть направлена на воспитание бережного отношения к природе, рационального использования ее богатств.
6.3. На территории памятника природы «Екатеринградская владина» допускается ведение хозяйственной деятельности, не противоречащей целям и задачам, для которых он создан.
6.4. По согласованию с ГКУ «Дирекция ООПТ КБР» допускается:
- создание инфраструктуры экологического туризма для обслуживания посетителей памятника природы (возведение гостевых домов, кемпингов, глэмпингов, остановочных пунктов);
- создание условий для развития малого и среднего бизнеса, соопствующего экологическому туризму (организация крестьянско-фермерских хозяйств, традиционных промыслов и ремесел, производства экологически чистых продуктов, сувенирных изделий).
VII. Заключительные положения
7.1. Финансирование памятника природы «Екатеринградская владина» осуществляется за счет средств республиканского бюджета Кабардино-Балкарской Республики и других не запрещенных законодательством источников.

УТВЕРЖДЕНО постановлением Правительства Кабардино-Балкарской Республики от 12 февраля 2021 г. № 15-П/П

ПРИЛОЖЕНИЕ к Положению о памятнике регионального значения «Екатеринградская владина»

ОПИСАНИЕ местоположения границ памятника природы регионального значения «Екатеринградская владина»

Сведения о характерных точках границ памятника природы (Система координат МСК-07)

Table with columns: Обозначение характерных точек границ, Координаты, X, Y. It lists 31 points along the boundaries of the 'Ekaterrgradskaya vladina' monument.

СХЕМА расположения границ памятника природы регионального значения «Екатеринградская владина»



УТВЕРЖДЕНО постановлением Правительства Кабардино-Балкарской Республики от 12 февраля 2021 г. № 15-П/П

ПОЛОЖЕНИЕ о памятнике природы регионального значения «Урочище Таркан»

1. Общие положения
1.1. В соответствии с Федеральным законом от 14 марта 1995 г. № 33-ФЗ «Об особо охраняемых природных территориях» и постановлением Совета Министров Кабардино-Балкарской Республики от 4 апреля 1978 г. № 180 «Об утверждении ряда ценных природных объектов республики памятниками природы» природный объект естественного происхождения «Урочище Таркан» является особо охраняемой природной территорией - памятником природы регионального значения.
1.2. Памятник природы «Урочище Таркан» входит в перечень особо охраняемых природных территорий Кабардино-Балкарской Республики, утвержденный постановлением Правительства Кабардино-Балкарской Республики от 26 февраля 2000 г. № 75-Об упорядочении организации учета и охраны особо охраняемых природных территорий Кабардино-Балкарской Республики».
1.3. Памятник природы «Урочище Таркан» создан и функционирует в целях сохранения уникальных, невосполнимых, ценных в экологическом, научном, культурном и эстетическом отношении природных комплексов.
1.4. Памятник природы «Урочище Таркан» обеспечивает решение следующих задач:
- сохранение природных комплексов в естественном состоянии;
- восстановление ценных в хозяйственном, научном и культурном отношении, редких и исчезающих видов растений;
- сохранение мест процветания с оптимальными экологическими условиями для жизнедеятельности охраняемых видов растений;
- осуществление экологического мониторинга;
- выполнение научно-исследовательских работ по изучению объектов растительного и животного мира.
II. Сведения о площади, местонахождении и границах памятника природы «Урочище Таркан»
2.1. Площадь памятника природы «Урочище Таркан» - 18 га.
2.2. Памятник природы «Урочище Таркан» расположен на территории Лесного участка «Урочище Таркан» в Кабардино-Балкарской Республике, на северо-восток от села Ташлы-Тала.
2.3. Границы памятника природы «Урочище Таркан»
Северная граница. От угла начала лесокустарниковой растительности изгиба канала, граница идет на северо-восток до пересечения полевой дороги и лесополосы, далее граница поворачивает на юго-восток и идет до угла начала лесокустарниковой растительности.
Восточная граница. От угла начала лесокустарниковой растительности граница поворачивает на юг и идет в общем юго-восточном направлении по полевой дороге до восточного угла лесного массива, далее граница поворачивает на юго-запад и идет в общем юго-западном направлении до возвышенности, расположенной в 140 метрах от брода на канале.
Западная граница. От возвышенности, расположенной в 140 метрах от брода на канале, граница поворачивает на север и идет в общем северном направлении восточную изгиба канала.
2.4. Границы памятника природы «Урочище Таркан» обозначаются на местности предупредительными аншлагами и информационными знаками.
2.5. Сведения о характерных точках границ памятника природы и схема расположения границ памятника природы приведены в приложении к настоящему Положению.
III. Организация, осуществляющая управление памятником природы «Урочище Таркан»
3.1. Управление и контроль деятельности памятника природы «Урочище Таркан» осуществляет уполномоченный исполнительный орган государственной власти Кабардино-Балкарской Республики в области охраны окружающей среды - Министерство природных ресурсов и экологии Кабардино-Балкарской Республики (далее - Минприроды КБР).
3.2. Обеспечение функционирования, соблюдения режима особой охраны, сохранения и воспроизводства объектов животного и растительного мира в отношении памятника природы «Урочище Таркан» осуществляет государственное казенное учреждение «Дирекция особо охраняемых природных территорий Кабардино-Балкарской Республики» (далее - ГКУ «Дирекция ООПТ КБР»).
3.3. Режим особой охраны памятника природы «Урочище Таркан»
4.1. На территории памятника природы запрещается всякая деятельность, влекущая за собой нарушение сохранности памятника природы, в том числе:
- промысловая, любительская и спортивная охота, лов рыбы и иные виды пользования животным миром, за исключением:
- охоты в целях осуществления научно-исследовательской деятельности, образовательной деятельности;
- охоты в целях регулирования численности охотничьих ресурсов;
- охоты в целях акклиматизации, переселения и гибридизации охотничьих ресурсов;
- нахождение на территории памятника природы лиц с оружием (за исключением специально уполномоченных должностных лиц при исполнении ими служебных обязанностей), боеприпасами, взрывчатыми веществами, собаками, ловчими птицами, колчанами и другими средствами охоты либо с добытой продукцией охоты, за исключением лиц, имеющих разрешение, выданное администрацией ГКУ «Дирекция ООПТ КБР»;
- все виды рубок древесно-кустарниковой растительности, за исключением выборочных санитарных рубок древесных насаждений, пострадавших в результате пожаров, ветровала либо поврежденных вредителями;
- добыча воды из поверхностных источников (водоёмов, водотоков) или подземных водных горизонтов;
- проведение несанкционированных раскопок;
- проведение работ по геологической разведке недр, разработке полезных ископаемых;
- расщипка земель;
- строительство зданий, строений, сооружений, дорог, трубопроводов, линий электропередач и иных коммуникаций;
- разведение костров вне специально отведенных и оборудованных мест;
- выжигание естественной растительности;
- применение химических средств защиты растений, горюче-смазочных материалов и взрывчатых веществ;
- разорение муравейников, гнезд, нор и прочих жилищ диких животных;
- промышленная заготовка ягод, грибов, лекарственно-технического сырья, древесно-веточных кормов;
- движение любых механических транспортных средств вне дорог общего пользования (за исключением случаев проведения поисково-спасательных работ, тушения лесных пожаров), а также мойка автотранспорта;
- любые виды загрязнения территории, включая промышленные выбросы, замусоривание территории, захоронение мусора, устройство свалок и скотомогильников.
4.2. Все собственники, владельцы и пользователи земель в границах памятника природы принимают на себя охранную обязательность по обеспечению сохранности природных и историко-культурных объектов.
4.3. Лица, виновные в нарушении установленного режима особой охраны памятника природы, несут ответственность в соответствии с законодательством.
4.4. Режим особой охраны памятника природы учитывается при разработке документов стратегического планирования, землеустроительной документации и водохозяйственных балансов.
IV. Режим использования земельных участков памятника природы «Урочище Таркан»
5.1. Создание памятника природы «Урочище Таркан» влечет за собой изъятия земель у собственников, владельцев и пользователей земельных участков.
5.2. Собственники, владельцы и пользователи земельных участков обязаны соблюдать установленный режим памятника природы «Урочище Таркан».
V. Допустимые виды использования памятника природы «Урочище Таркан»
6.1. На территории памятника природы «Урочище Таркан» допускается:
- пребывание граждан с обязательным соблюдением установленного режима особой охраны;
- заготовка и сбор для собственных нужд диких плодов, ягод, орехов, грибов, других пригодных для употребления в пищу лесных ресурсов, а также недревесных лесных ресурсов, за исключением диких культурных растений, их плодов и семян, виды которых занесены в Красную книгу Российской Федерации и Красную книгу Кабардино-Балкарской Республики;
- фенологические и зоологические наблюдения;
- организованный экологический туризм и экскурсион;
- проведение выборочных санитарных рубок древесных насаждений, пострадавших в результате пожаров, ветровала либо поврежденных вредителями;
- заготовка дров для нужд местного населения при проведении санитарно-оздоровительных мероприятий леса;
- проведение противопожарных мероприятий;
- проведение биотехнических мероприятий, связанных с регулированием биологической емкости угодий;

создание условий для поддержания рекреационного потенциала занятой территории; экологическое просвещение населения.
II. Сведения о площади, местонахождении и границах памятника природы «Урочище Подкова»
2.1. Площадь памятника природы «Урочище Подкова» - 10 га.
2.2. Памятник природы «Урочище Подкова» расположен на территории городского округа Пролетарский Кабардино-Балкарской Республики, в долине реки Малка.
2.3. Границы памятника природы «Урочище Подкова»
Северная граница. От места пересечения полевой дороги и лесополосы граница идет в общем юго-западном направлении по полевой дороге до места пересечения полевой дороги с лесополосой.
Восточная граница. От места пересечения полевой дороги с лесополосой граница поворачивает на юго-восток и идет вдоль лесополосы до реки Малка.
Южная граница. От места примыкания лесополосы к реке Малка граница поворачивает на северо-запад и идет по левому берегу против течения реки Малка.
Западная граница. От места примыкания лесополосы к реке Малка граница поворачивает на северо-запад и идет вдоль лесополосы до места пересечения полевой дороги и лесополосы.
2.4. Границы памятника природы «Урочище Подкова» обозначаются на местности предупредительными аншлагами и информационными знаками.
2.5. Сведения о характерных точках границ памятника природы и схема расположения границ памятника природы приведены в приложении к настоящему Положению.


ПРИЛОЖЕНИЕ к Положению о памятнике регионального значения «Урочище Таркан»

ОПИСАНИЕ местоположения границ памятника природы регионального значения «Урочище Таркан»

Сведения о характерных точках границ памятника природы (Система координат МСК-07)

Table with columns: Обозначение характерных точек границ, Координаты, X, Y. It lists 10 points along the boundaries of the 'Urochishche Tarkan' monument.

СХЕМА расположения границ памятника природы регионального значения «Урочище Таркан»



УТВЕРЖДЕНО постановлением Правительства Кабардино-Балкарской Республики от 12 февраля 2021 г. № 15-П/П

ПОЛОЖЕНИЕ о памятнике природы регионального значения «Урочище Подкова»

1. Общие положения
1.1. В соответствии с Федеральным законом от 14 марта 1995 г. № 33-ФЗ «Об особо охраняемых природных территориях» и постановлением Совета Министров Кабардино-Балкарской Республики от 4 апреля 1978 г. № 180 «Об утверждении ряда ценных природных объектов республики памятниками природы» природный объект естественного происхождения «Урочище Подкова» является особо охраняемой природной территорией - памятником природы регионального значения.
1.2. Памятник природы «Урочище Подкова» входит в перечень особо охраняемых природных территорий Кабардино-Балкарской Республики, утвержденный постановлением Правительства Кабардино-Балкарской Республики от 26 февраля 2000 г. № 75-Об упорядочении организации учета и охраны особо охраняемых природных территорий Кабардино-Балкарской Республики».
1.3. Памятник природы «Урочище Подкова» создан и функционирует в целях сохранения уникальных, невосполнимых, ценных в экологическом, научном, культурном и эстетическом отношении природных комплексов.
1.4. Памятник природы «Урочище Подкова» обеспечивает решение следующих задач:
- сохранение природных комплексов в естественном состоянии;
- восстановление ценных в хозяйственном, научном и культурном отношении, редких и исчезающих видов растений;
- сохранение мест процветания с оптимальными экологическими условиями для жизнедеятельности охраняемых видов растений;
- осуществление экологического мониторинга;
- выполнение научно-исследовательских работ по изучению объектов растительного и животного мира.
II. Сведения о площади, местонахождении и границах памятника природы «Урочище Подкова»
2.1. Площадь памятника природы «Урочище Подкова» - 10 га.
2.2. Памятник природы «Урочище Подкова» расположен на территории городского округа Пролетарский Кабардино-Балкарской Республики, в долине реки Малка.
2.3. Границы памятника природы «Урочище Подкова»
Северная граница. От места пересечения полевой дороги и лесополосы граница идет в общем юго-западном направлении по полевой дороге до места пересечения полевой дороги с лесополосой.
Восточная граница. От места пересечения полевой дороги с лесополосой граница поворачивает на юго-восток и идет вдоль лесополосы до реки Малка.
Южная граница. От места примыкания лесополосы к реке Малка граница поворачивает на северо-запад и идет по левому берегу против течения реки Малка.
Западная граница. От места примыкания лесополосы к реке Малка граница поворачивает на северо-запад и идет вдоль лесополосы до места пересечения полевой дороги и лесополосы.
2.4. Границы памятника природы «Урочище Подкова» обозначаются на местности предупредительными аншлагами и информационными знаками.
2.5. Сведения о характерных точках границ памятника природы и схема расположения границ памятника природы приведены в приложении к настоящему Положению.

(Продолжение на 9-й с.)





Продолжение. Начало на 1-9-й с.

Фенологические и зоологические наблюдения;
организованный экологический туризм и экскурсии;
проведение выборочных санитарных рубок древесных насаждений, пострадавших в результате пожаров, ветровала либо поврежденных вредителями;

заготовка дров для нужд местного населения при проведении санитарно-оздоровительных мероприятий леса;
проведение противопожарных мероприятий;

проведение биотехнических мероприятий, связанных с регулированием биологической емкости угодий;

сбор ботанических, зоологических, геологических коллекций по специальным разрешениям, выданным в установленном порядке;
проведение научных исследований по экологическому просвещению и природоохранной пропаганде.

6.2. Эколого-просветительская деятельность, осуществляемая на территории памятника природы «Урочище Эркоко», должна быть направлена на воспитание бережного отношения к природе, рационального использования ее богатств.

6.3. На территории памятника природы «Урочище Эркоко» допускается ведение хозяйственной деятельности, не противоречащей целям и задачам, для которых он создан.

6.4. По согласованию с ГУ «Дирекция ООПТ КБР» - допускается: создание инфраструктуры экологического туризма для обслуживания посетителей памятника природы (возведение гостевых домов, кемпингов, глэмпингов, остановочных пунктов);

создание условий для развития малого и среднего бизнеса, сопутствующего экологическому туризму (организация крестьянско-фермерских хозяйств, традиционных промыслов и ремесел, производства экологически чистых продуктов, сувенирных изделий).

VI. Заключительные положения
7.1. Финансирование памятника природы «Урочище Эркоко» осуществляется за счет средств республиканского бюджета Кабардино-Балкарской Республики и других не запрещенных законодательством источников.

ПРИЛОЖЕНИЕ
к Положению о памятнике природы регионального значения «Урочище Эркоко»

ОПИСАНИЕ
местоположения границ памятника природы регионального значения «Урочище Эркоко»

Сведения о характерных точках границ памятника природы (Система координат МСК-07)

Table with 3 columns: Обозначение характерных точек границ, X, Y. Contains 13 rows of coordinate data.

Table with 3 columns: Line number, X, Y. Contains 44 rows of coordinate data.

СХЕМА
расположения границ памятника природы регионального значения «Урочище Эркоко»



УТВЕРЖДЕНО
постановлением Правительства Кабардино-Балкарской Республики от 12 февраля 2021 г. № 15-П/1

ПОЛОЖЕНИЕ
о памятнике природы регионального значения «Пойма реки Малка, между селом Куба и станцией Солдатская»

I. Общие положения
1.1. В соответствии с Федеральным законом от 14 марта 1995 г. № 33-ФЗ «Об особо охраняемых природных территориях» и постановлением Совета Министров Кабардино-Балкарской Республики от 4 апреля 1978 г. № 180 «Об утверждении списка ценных природных объектов республики памятниками природы» - памятник природы «Пойма реки Малка, между селом Куба и станцией Солдатская» является особо охраняемой природной территорией - памятником природы регионального значения.

1.2. Памятник природы «Пойма реки Малка, между селом Куба и станцией Солдатская» входит в перечень особо охраняемых природных территорий Кабардино-Балкарской Республики, утвержденный постановлением Правительства Кабардино-Балкарской Республики от 26 февраля 2000 г. № 75 «Об утверждении перечня особо охраняемых природных территорий Кабардино-Балкарской Республики».

1.3. Памятник природы «Пойма реки Малка, между селом Куба и станцией Солдатская» создан в целях сохранения уникальных, невосполнимых, ценных в экологическом, научном, культурном и эстетическом отношении природных комплексов.

1.4. Памятник природы «Пойма реки Малка, между селом Куба и станцией Солдатская» обеспечивает решение следующих задач: сохранение природных комплексов в естественном состоянии; восстановление ценных в хозяйственном, научном и культурном отношении, редких и исчезающих видов растений;

сохранение мест произрастания с оптимальными экологическими условиями для жизнедеятельности охраняемых видов растений; осуществление эколого-просветительской работы;

выполнение научно-исследовательских работ по изучению объектов растительного и животного мира;

создание условий для поддержания рекреационного потенциала заповедной территории;

экологическое просвещение населения.

II. Сведения о площади, местонахождении и границах памятника природы «Пойма реки Малка, между селом Куба и станцией Солдатская»

2.1. Площадь памятника природы «Пойма реки Малка, между селом Куба и станцией Солдатская» - 80 га.

2.2. Памятник природы «Пойма реки Малка, между селом Куба и станцией Солдатская» расположен на территории Прохладненского муниципального района Кабардино-Балкарской Республики, на границе со Старопрохладненским к-зом, занимает пойма по правому берегу реки Малка, севернее села Псыурей, южнее комплекса села Псыурей.

2.3. Границы памятника природы «Пойма реки Малка, между селом Куба и станцией Солдатская»:
Западная граница. От места пересечения реки с правитовой дорогой граница поворачивает на северо-запад и идет до начала поименных лесов, где поворачивает на северо-восток и идет до начала с небольшим лесом массива Псыурейского колхоза села Псыурей.

2.4. Границы памятника природы «Пойма реки Малка, между селом Куба и станцией Солдатская» обозначаются на местности предупредительными аншлаками и оградками.

2.5. Сведения о характерных точках границ памятника природы и схема расположения границ памятника природы приведены в приложении к настоящему Положению.

III. Организация, осуществляющая управление памятником природы «Пойма реки Малка, между селом Куба и станцией Солдатская»

3.1. Управление и контроль деятельности памятника природы «Пойма реки Малка, между селом Куба и станцией Солдатская» осуществляет уполномоченный исполнительный орган государственной власти Кабардино-Балкарской Республики в области охраны окружающей среды - Министерство природных ресурсов и экологии Кабардино-Балкарской Республики (далее - Минприроды КБР).

3.2. Обеспечение функционирования, соблюдение режима особой охраны, сохранение и восстановление объектов животного и растительного мира в отношении памятника природы «Пойма реки Малка, между селом Куба и станцией Солдатская» осуществляется государственным казенным учреждением - Дирекция особо охраняемых природных территорий Кабардино-Балкарской Республики (далее - Дирекция ООПТ КБР).

IV. Режим охраны памятника природы «Пойма реки Малка, между селом Куба и станцией Солдатская»

4.1. На территории памятника природы запрещается всякая деятельность, влекущая за собой нарушение сохранности памятника природы, в том числе:
промысловая, любительская и спортивная охота, лов рыбы и иные виды пользования водными ресурсами;

охота в целях осуществления научно-исследовательской деятельности, образовательной деятельности;
охота в целях регулирования численности охотничьих ресурсов;

создание условий для развития малого и среднего бизнеса, сопутствующего экологическому туризму (организация крестьянско-фермерских хозяйств, традиционных промыслов и ремесел, производства экологически чистых продуктов, сувенирных изделий).

VII. Заключительные положения
7.1. Финансирование памятника природы «Пойма реки Малка, между селом Куба и станцией Солдатская» осуществляется за счет средств республиканского бюджета Кабардино-Балкарской Республики и других не запрещенных законодательством источников.

ПРИЛОЖЕНИЕ
к Положению о памятнике природы регионального значения «Пойма реки Малка, между селом Куба и станцией Солдатская»

ОПИСАНИЕ
местоположения границ памятника природы регионального значения «Пойма реки Малка, между селом Куба и станцией Солдатская»

Сведения о характерных точках границ памятника природы (Система координат МСК-07)

Table with 3 columns: Обозначение характерных точек границ, X, Y. Contains 13 rows of coordinate data.

Table with 3 columns: Line number, X, Y. Contains 13 rows of coordinate data.

Table with 3 columns: Line number, X, Y. Contains 33 rows of coordinate data.

Table with 3 columns: Line number, X, Y. Contains 13 rows of coordinate data.

Table with 3 columns: Line number, X, Y. Contains 13 rows of coordinate data.

Table with 3 columns: Line number, X, Y. Contains 13 rows of coordinate data.

Table with 3 columns: Line number, X, Y. Contains 13 rows of coordinate data.

Table with 3 columns: Line number, X, Y. Contains 13 rows of coordinate data.

Table with 3 columns: Line number, X, Y. Contains 13 rows of coordinate data.

Table with 3 columns: Line number, X, Y. Contains 13 rows of coordinate data.

Table with 3 columns: Line number, X, Y. Contains 13 rows of coordinate data.

Table with 3 columns: Line number, X, Y. Contains 13 rows of coordinate data.

Table with 3 columns: Line number, X, Y. Contains 13 rows of coordinate data.

Table with 3 columns: Line number, X, Y. Contains 13 rows of coordinate data.

Table with 3 columns: Line number, X, Y. Contains 13 rows of coordinate data.

Table with 3 columns: Line number, X, Y. Contains 13 rows of coordinate data.

Table with 3 columns: Line number, X, Y. Contains 13 rows of coordinate data.

Table with 3 columns: Line number, X, Y. Contains 13 rows of coordinate data.

Table with 3 columns: Line number, X, Y. Contains 13 rows of coordinate data.

Table with 3 columns: Line number, X, Y. Contains 13 rows of coordinate data.

Table with 3 columns: Line number, X, Y. Contains 13 rows of coordinate data.

Table with 3 columns: Line number, X, Y. Contains 13 rows of coordinate data.

Table with 3 columns: Line number, X, Y. Contains 13 rows of coordinate data.

Table with 3 columns: Line number, X, Y. Contains 13 rows of coordinate data.

Table with 3 columns: Line number, X, Y. Contains 13 rows of coordinate data.

Table with 3 columns: Line number, X, Y. Contains 13 rows of coordinate data.

Table with 3 columns: Line number, X, Y. Contains 13 rows of coordinate data.

Table with 3 columns: Line number, X, Y. Contains 13 rows of coordinate data.

Table with 3 columns: Line number, X, Y. Contains 13 rows of coordinate data.

Table with 3 columns: Line number, X, Y. Contains 13 rows of coordinate data.

Table with 3 columns: Line number, X, Y. Contains 13 rows of coordinate data.

Table with 3 columns: Line number, X, Y. Contains 13 rows of coordinate data.

Table with 3 columns: Line number, X, Y. Contains 13 rows of coordinate data.

Table with 3 columns: Line number, X, Y. Contains 13 rows of coordinate data.

Table with 3 columns: Line number, X, Y. Contains 13 rows of coordinate data.

Table with 3 columns: Line number, X, Y. Contains 13 rows of coordinate data.

Table with 3 columns: Line number, X, Y. Contains 13 rows of coordinate data.

Table with 3 columns: Line number, X, Y. Contains 13 rows of coordinate data.

Table with 3 columns: Line number, X, Y. Contains 13 rows of coordinate data.

Table with 3 columns: Line number, X, Y. Contains 13 rows of coordinate data.

Table with 3 columns: Line number, X, Y. Contains 13 rows of coordinate data.

Table with 3 columns: Line number, X, Y. Contains 13 rows of coordinate data.

Table with 3 columns: Line number, X, Y. Contains 13 rows of coordinate data.

Table with 3 columns: Line number, X, Y. Contains 13 rows of coordinate data.

Table with 3 columns: Line number, X, Y. Contains 13 rows of coordinate data.

Table with 3 columns: Line number, X, Y. Contains 13 rows of coordinate data.

Table with 3 columns: Line number, X, Y. Contains 13 rows of coordinate data.

Table with 3 columns: Line number, X, Y. Contains 13 rows of coordinate data.

Table with 3 columns: Line number, X, Y. Contains 13 rows of coordinate data.

Table with 3 columns: Line number, X, Y. Contains 13 rows of coordinate data.

Table with 3 columns: Line number, X, Y. Contains 13 rows of coordinate data.

Table with 3 columns: Line number, X, Y. Contains 13 rows of coordinate data.

Table with 3 columns: Line number, X, Y. Contains 13 rows of coordinate data.

Table with 3 columns: Line number, X, Y. Contains 13 rows of coordinate data.

Table with 3 columns: Line number, X, Y. Contains 13 rows of coordinate data.

Table with 3 columns: Line number, X, Y. Contains 13 rows of coordinate data.

Table with 3 columns: Line number, X, Y. Contains 13 rows of coordinate data.

Table with 3 columns: Line number, X, Y. Contains 13 rows of coordinate data.

Table with 3 columns: Line number, X, Y. Contains 13 rows of coordinate data.

Table with 3 columns: Line number, X, Y. Contains 13 rows of coordinate data.

Table with 3 columns: Line number, X, Y. Contains 13 rows of coordinate data.

Table with 3 columns: Line number, X, Y. Contains 13 rows of coordinate data.

Table with 3 columns: Line number, X, Y. Contains 13 rows of coordinate data.

Table with 3 columns: Line number, X, Y. Contains 13 rows of coordinate data.

Table with 3 columns: Line number, X, Y. Contains 13 rows of coordinate data.

Table with 3 columns: Line number, X, Y. Contains 13 rows of coordinate data.

Окончание на 11-с.

Окончание. Начало на 1-10-й с.)
нрует в целях сохранения уникальных, невосполнимых, ценных в экологическом, научном, культурном и эстетическом отношении природных комплексов...

1.5. Памятник природы «Дуб А.С. Пушкина» обеспечивает решение следующих задач:
сохранение природных комплексов в естественном состоянии;
восстановление ценных в хозяйственном, научном и культурном отношении редких и исчезающих видов растений...

1.1. Сведения о площади, местонахождении и границах памятника природы «Дуб А.С. Пушкина»
2.1. Площадь памятника природы «Дуб А.С. Пушкина» – 0,03 га.
2.2. Памятник природы «Дуб А.С. Пушкина» расположен на территории Кабардино-Балкарской Республики, в городе Магском, на улице Советской...

2.3. Границы памятника природы «Дуб А.С. Пушкина»
Северная граница. От начала аллеи, идущей по северу через фонтан до перрона железнодорожной станции, граница идет на юго-восток по бордюру до угла проезжей части, далее поворачивает на северо-восток и идет до проезда на перрон. Далее граница поворачивает на север и идет до первого радиуса.

2.4. Границы памятника природы «Дуб А.С. Пушкина» обозначаются на местности предупредительными знаками и информационными знаками.
2.5. Сведения о характерных точках границ памятника природы и схема расположения границ памятника природы приведены в приложении к настоящему Положению.

III. Организация осуществляющая управление памятником природы «Дуб А.С. Пушкина»
3.1. Управление и контроль деятельности памятника природы «Дуб А.С. Пушкина» осуществляет уполномоченный исполнительный орган государственной власти Кабардино-Балкарской Республики в области охраны окружающей среды – Министерство природных ресурсов и экологии Кабардино-Балкарской Республики (далее – Минприроды КБР).

3.2. Обеспечение охраны, сохранения и воспроизводства объектов животного и растительного мира в отношении памятника природы «Дуб А.С. Пушкина» осуществляет государственное учреждение – Дирекция особо охраняемых природных территорий Кабардино-Балкарской Республики (далее – ГКУ «Дирекция ООПТ КБР»).

IV. Режим особой охраны памятника природы «Дуб А.С. Пушкина»
4.1. На территории памятника природы «Дуб А.С. Пушкина» запрещается всякая деятельность, влекущая за собой нарушение сохранности памятника природы, в том числе:
вырубка деревьев и кустарников растительности, за исключением выборочных санитарных рубок древесных насаждений, пострадавших в результате пожаров, ветровала либо поврежденных вредителями;

4.2. Все собственники, владельцы и пользователи земель в границах памятника природы «Дуб А.С. Пушкина» принимают на себя охранные обязательства по обеспечению сохранности природных и историко-культурных объектов.

4.3. Лица, виновные в нарушении установленного режима особой охраны памятника природы «Дуб А.С. Пушкина», несут ответственность в соответствии с законодательством.

4.4. Режим особой охраны памятника природы «Дуб А.С. Пушкина» учитывается при разработке документов стратегического планирования, землеустроительной документации и водохозяйственных балансов.

V. Режим использования земельных участков памятника природы «Дуб А.С. Пушкина»
5.1. Создание памятника природы «Дуб А.С. Пушкина» не влечет за собой изъятие земель у собственников, владельцев и пользователей земельных участков.

5.2. Собственники, владельцы и пользователи земельных участков обязаны соблюдать установленный режим памятника природы «Дуб А.С. Пушкина».

VI. Допустимые виды использования памятника природы «Дуб А.С. Пушкина»
6.1. На территории памятника природы «Дуб А.С. Пушкина» допускаются:

пробывание граждан с обязательным соблюдением установленного режима особой охраны;
заготовка и сбор для собственных нужд дикорастущих плодов, ягод, орехов, грибов, других продуктов для употребления в пищу лесных ресурсов, а также недревянных лесных ресурсов, за исключением дикорастущих растений, их плодов и семян, выдел которых занесены в Красную книгу Российской Федерации и Красную книгу Кабардино-Балкарской Республики;

Фенологические и зоологические наблюдения;
организованной экологической туризм и экскурсий;
проведение выборочных санитарных рубок древесных насаждений, пострадавших в результате пожаров, ветровала либо поврежденных вредителями;

заготовка дров для нужд местного населения при проведении санитарно-оздоровительных мероприятий леса;
проведения противопожарных мероприятий;

проведение биологических мероприятий, связанных с регулированием биологической емкости угодий;
сбор ботанических, зоологических, геологических коллекций по специальному разрешению, выданному в установленном порядке;

проведение научных исследований, мероприятий по экологическому просвещению и природоохранной пропаганде.
6.2. Эколого-просветительская деятельность, осуществляемая на территории памятника природы «Дуб А.С. Пушкина», должна быть направлена на воспитание бережного отношения к природе, рационального использования ее богатств.

6.3. На территории памятника природы «Дуб А.С. Пушкина» допускаются ведение хозяйственной деятельности, не противоречащей целям и задачам, для которых он создан.

VII. Заключительные положения
7.1. Финансирование памятника природы «Дуб А.С. Пушкина» осуществляется за счет средств республиканского бюджета Кабардино-Балкарской Республики и других не запрещенных законодательством источников.

ПРИЛОЖЕНИЕ
к Положению о памятнике природы регионального значения «Дуб А.С. Пушкина»

ОПИСАНИЕ
местоположения границ памятника природы регионального значения «Дуб А.С. Пушкина»

Сведения о характерных точках границ памятника природы (Система координат МСК-07)

Table with 3 columns: Обозначение характерных точек границ, Координаты, X, Y. Contains 14 rows of coordinate data for the monument boundaries.

СХЕМА

расположения границ памятника природы регионального значения «Дуб А.С. Пушкина»



ПОСТАНОВЛЕНИЕ
Правительства Кабардино-Балкарской Республики

15 февраля 2021 г. г. Нальчик №16-ПП

О внесении изменений в государственную программу Кабардино-Балкарской Республики «Охрана окружающей среды, воспроизводство и использование природных ресурсов в Кабардино-Балкарской Республике»

Правительство Кабардино-Балкарской Республики постановляет:
Утвердить прилагаемые изменения, которые вносятся в государственную программу Кабардино-Балкарской Республики «Охрана окружающей среды, воспроизводство и использование природных ресурсов в Кабардино-Балкарской Республике», утвержденную постановлением Правительства Кабардино-Балкарской Республики от 27 ноября 2019 г. № 206-ПП.

постановлением Правительства Кабардино-Балкарской Республики от 27 ноября 2019 г. № 206-ПП.
Председатель Правительства Кабардино-Балкарской Республики А. МУСГУКОВ

ИЗМЕНЕНИЯ
«Охрана окружающей среды, воспроизводство и использование природных ресурсов в Кабардино-Балкарской Республике», утвержденную постановлением Правительства Кабардино-Балкарской Республики от 27 ноября 2019 г. № 206-ПП.

1. Позицию «Объемы бюджетных ассигнований государственной программы» паспорта государственной программы изложить в следующей редакции:

Table with 2 columns: Объем ассигнований государственной программы, Объем республиканского обеспечения реализации государственной программы за счет всех источников финансирования составляет 227308,61 тыс. рублей (в текущих ценах), в том числе:

Table with 2 columns: 2021 г., 2022 г., 2023 г., 2024 г., 2025 г. with budget values for various years.

3) формы 3 и 4 изложить в следующей редакции:

РЕСУРСНОЕ ОБЕСПЕЧЕНИЕ РЕАЛИЗАЦИИ ГОСУДАРСТВЕННОЙ ПРОГРАММЫ ЗА СЧЕТ ВСЕХ ИСТОЧНИКОВ ФИНАНСИРОВАНИЯ

Наименование государственной программы – «Охрана окружающей среды, воспроизводство и использование природных ресурсов в Кабардино-Балкарской Республике»
Координатор государственной программы – Министерство природных ресурсов и экологии Кабардино-Балкарской Республики

Large table showing resource assurance for the program, including columns for status, program name, GRPS (coordinator/executor), budget classification, and forecasted evaluation for years 2021-2025.



(Продолжение. Начало на 11-12-й с.)

3.7	Основное мероприятие 7	Организация регулярных наблюдений за качеством поверхностных водных объектов, а также за состоянием донных отложений.	Всего: в том числе:	949	0406	12	В	03	28520	200	189,7	652,2	0,0	100,0	100,0
		949040612B0328520	республиканский бюджет Кабардино-Балкарской Республики	949	0406	12	В	03	28520	200	189,7	652,2	0,0	100,0	100,0
		949040612B0328520	Федеральный бюджет	949	0406	12	В	03	28520	200	0,0	0,0	0,0	0,0	0,0
			Минприроды КБР (координатор)	949	0406	12	В	03	28520	200	189,7	652,2	0,0	100,0	100,0
3.8	Основное мероприятие 8	Капитальный ремонт берегоукрепительного сооружения - Берегоукрепительные работы между селениями Старый Черек и Нижний Черек Урванского муниципального района-	Всего: в том числе:	949	0406	12	В	09	R0650	200	69133,8	0,0	0,0	0,0	0,0
		949040612 В 09 R0650200	республиканский бюджет Кабардино-Балкарской Республики	949	0406	12	В	09	R0650	200	4839,4	0,0	0,0	0,0	0,0
		949040612 В 09 R0650200	Федеральный бюджет	949	0406	12	В	09	R0650	200	64294,4	0,0	0,0	0,0	0,0
			Минприроды КБР, ГКУ «Дирекция по эксплуатации и капитальному строительству природоохранных объектов»	949	0406	12	В	09	R0650	200	69133,8	0,0	0,0	0,0	0,0
3.9	Основное мероприятие 9	Капитальный ремонт берегоукрепительного сооружения на правом берегу реки Хуу по защите с. Гергежиг	Всего: в том числе:	949	0406	12	В	09	R0650	200	0,0	7402,01	0,0	0,0	0,0
		949040612 В 09 R0650200	республиканский бюджет Кабардино-Балкарской Республики	949	0406	12	В	09	R0650	200	0,0	370,11	0,0	0,0	0,0
		949040612 В 09 R0650200	Федеральный бюджет	949	0406	12	В	09	R0650	200	0,0	7031,9	0,0	0,0	0,0
			Минприроды КБР, ГКУ «Дирекция по эксплуатации и капитальному строительству природоохранных объектов»	949	0406	12	В	09	R0650	200	0,0	7402,01	0,0	0,0	0,0
3.10	Основное мероприятие 10	Капитальный ремонт берегоукрепительного сооружения на правом берегу реки Малка в черте г. Прохладного по защите с/х угодий ЗА-ОДНП «Движение»	Всего: в том числе:	949	0406	12	В	09	R0650	200	0,0	21052,64	103133,2	0,0	0,0
		949040612 В 09 R0650200	республиканский бюджет Кабардино-Балкарской Республики	949	0406	12	В	09	R0650	200	0,0	1052,64	5156,7	0,0	0,0
		949040612 В 09 R0650200	Федеральный бюджет	949	0406	12	В	09	R0650	200	0,0	20000,0	97976,5	0,0	0,0
			Минприроды КБР, ГКУ «Дирекция по эксплуатации и капитальному строительству природоохранных объектов»	949	0406	12	В	09	R0650	200	0,0	21052,64	103133,2	0,0	0,0
3.11	Основное мероприятие 11	Капитальный ремонт берегоукрепительного сооружения на левом берегу реки Малка в черте г. Прохладного ниже а/д моста по ул. Осталанко	Всего: в том числе:	949	0406	12	В	09	R0650	200	0,0	8912,22	25814,42	0,0	0,0
		949040612 В 09 R0650200	республиканский бюджет Кабардино-Балкарской Республики	949	0406	12	В	09	R0650	200	0,0	445,62	1290,72	0,0	0,0
		949040612 В 09 R0650200	Федеральный бюджет	949	0406	12	В	09	R0650	200	0,0	8466,6	24523,7	0,0	0,0
			Минприроды КБР, ГКУ «Дирекция по эксплуатации и капитальному строительству природоохранных объектов»	949	0406	12	В	09	R0650	200	0,0	8912,22	25814,42	0,0	0,0
3.12	Основное мероприятие 12	Капитальный ремонт берегоукрепительного сооружения на левом берегу р. Терек ниже газопровода Аргуданский прокол	Всего: в том числе:	949	0406	12	В	09	R0650	200	0,0	0,0	0,0	45000,0	0,0
		949040612 В 09 R0650200	республиканский бюджет Кабардино-Балкарской Республики	949	0406	12	В	09	R0650	200	0,0	0,0	0,0	2250,0	0,0
		949040612 В 09 R0650200	Федеральный бюджет	949	0406	12	В	09	R0650	200	0,0	0,0	0,0	42750,0	0,0
			Минприроды КБР, ГКУ «Дирекция по эксплуатации и капитальному строительству природоохранных объектов»	949	0406	12	В	09	R0650	200	0,0	0,0	0,0	45000,0	0,0
3.13	Основное мероприятие 14	Капитальный ремонт берегоукрепительного сооружения на правом берегу р. Малка выше автодорожного моста по ул. Осталанко	Всего: в том числе:	949	0406	12	В	09	R0650	200	0,0	0,0	0,0	30000,0	90000,0
		949040612 В 09 R0650200	республиканский бюджет Кабардино-Балкарской Республики	949	0406	12	В	09	R0650	200	0,0	0,0	0,0	1500,0	4500,0
		949040612 В 09 R0650200	Федеральный бюджет	949	0406	12	В	09	R0650	200	0,0	0,0	0,0	28500,0	85500,0
			Минприроды КБР, ГКУ «Дирекция по эксплуатации и капитальному строительству природоохранных объектов»	949	0406	12	В	09	R0650	200	0,0	0,0	0,0	30000,0	90000,0
3.14	Основное мероприятие 14	Разработка проектно-сметной документации «Расчистка русла реки Баксан в пределах Эльбурского муниципального района, КБР»	Минприроды КБР, ГКУ «Дирекция по эксплуатации и капитальному строительству природоохранных объектов»	949	0406	12	В	GB	50900	200	4344,1	50000,0	100000,0	0,0	0,0
		949040612 В GB 50900200	республиканский бюджет Кабардино-Балкарской Республики	949	0406	12	В	GB	50900	200	0,0	0,0	0,0	0,0	0,0
		949040612 В GB 50900200	Федеральный бюджет	949	0406	12	В	GB	50900	200	4344,1	50000,0	100000,0	0,0	0,0
			Минприроды КБР, ГКУ «Дирекция по эксплуатации и капитальному строительству природоохранных объектов»	949	0406	12	В	GB	50900	200	4344,1	50000,0	100000,0	0,0	0,0
3.15	Основное мероприятие 15	Выполнение работ по расчистке от селевых наносов объекта «Сельскохозяйственное сооружение на реке Герхожан-Суу» от плотины до реки Баксан	Всего: в том числе:	949	0406	12	В	09	94009	200	21325,19	0,0	0,0	0,0	0,0
		949040612B0994009200	республиканский бюджет Кабардино-Балкарской Республики	949	0406	12	В	09	94009	200	21325,19	0,0	0,0	0,0	0,0
			Федеральный бюджет	949	0406	12	В	09	94009	200	0,0	0,0	0,0	0,0	0,0
			Минприроды КБР, ГКУ «Дирекция по эксплуатации и капитальному строительству природоохранных объектов»	949	0406	12	В	09	94009	200	21325,19	0,0	0,0	0,0	0,0
3.16	Основное мероприятие 16	Обеспечение иных расходов государственных органов Кабардино-Балкарской Республики	Всего: в том числе:	949	0406	12	В	03	99999	800	5056,6	5056,6	5056,6	5056,6	5056,6
		949040612B0399999800	республиканский бюджет Кабардино-Балкарской Республики	949	0406	12	В	03	99999	800	5056,6	5056,6	5056,6	5056,6	5056,6
		949040612B0399999800	Федеральный бюджет	949	0406	12	В	03	99999	800	0,0	0,0	0,0	0,0	0,0
			Минприроды КБР	949	0406	12	В	03	99999	800	5056,6	5056,6	5056,6	5056,6	5056,6
4	Подпрограмма	«Сохранение и воспроизводство охотничьих ресурсов»	Минприроды КБР (координатор) Всего: в том числе:	949	0605	12	0	00			7233,7	7233,1	7253,7	7253,7	7253,7
			республиканский бюджет Кабардино-Балкарской Республики	949	0605	12	0	00			0,0	0,0	0,0	0,0	0,0
			Федеральный бюджет	949	0605	12	0	00			7233,7	7233,1	7253,7	7253,7	7253,7
		94906051200059100226		949	0605	12	0	00	59100	200	10,4	10,4	9,3	9,3	9,3
		94906051200059200226		949	0605	12	0	00	59200	200	90,3	90,3	81,3	81,3	81,3
		94906051200059700100		949	0605	12	0	00	59700	100	5655,4	5655,4	5655,4	5655,4	5655,4
		94906051200059700200		949	0605	12	0	00	59700	200	1477,6	1527,0	1507,7	1507,7	1507,7
4.1	Основное мероприятие 1	Регулирование численности хищников	Всего: в том числе:	949	0605	12	Г	02	99999	200	0,0	0,0	0,0	0,0	0,0
		949060512Г0299999200	республиканский бюджет Кабардино-Балкарской Республики	949	0605	12	Г	02	99999	200	0,0	0,0	0,0	0,0	0,0
		949060512Г0299999200	Федеральный бюджет	949	0605	12	Г	02	99999	200	0,0	0,0	0,0	0,0	0,0
			Минприроды КБР (координатор)	949	0605	12	Г	02	99999	200	0,0	0,0	0,0	0,0	0,0
5	Подпрограмма	«Экологическое образование, воспитание и просвещение населения»	Минприроды КБР (координатор) Всего: в том числе:	949	0605	12	1	99	99999	200	0,0	0,0	0,0	2000,0	2000,0
		94906051219999993244	республиканский бюджет Кабардино-Балкарской Республики	949	0605	12	1	99	99999	200	0,0	0,0	0,0	0,0	0,0
			бюджеты муниципальных образований							0,0	0,0	0,0	0,0	2000,0	
5.1	Основное мероприятие 1	Изготовление размещение рекламных щитов, баннеров, выпуск буклетов	Всего: в том числе:	949	0605	12	1	99	99999	200	0,0	0,0	0,0	0,0	0,0
		94906051219999993244	республиканский бюджет Кабардино-Балкарской Республики	949	0605	12	1	99	99999	200	0,0	0,0	0,0	0,0	0,0
			бюджеты муниципальных образований							0,0	0,0	0,0	0,0	0,0	
			Минприроды КБР (координатор)	949	0605	12	1	99	99999	200	0,0	0,0	0,0	2000,0	2000,0
6	Подпрограмма	«Гидрометеорология и мониторинг окружающей среды»	Всего: в том числе:								22000,0	0,0	0,0	0,0	0,0
			республиканский бюджет Кабардино-Балкарской Республики								22000,0	0,0	0,0	0,0	0,0
			ГУ МЧС России по КБР (исполнитель)	977	0605	12	3				0,0	0,0	0,0	0,0	0,0
			Минсельхоз КБР (исполнитель)	982	0405	12	3	03	99999	200	22000,0	0,0	0,0	0,0	0,0
		98204051230399999200		982	0405	12	3	03	99999	200	22000,0	0,0	0,0	0,0	0,0
		97706051230399999200		977	0605	12	3	03	99999	200	0,0	0,0	0,0	0,0	0,0
6.1	Основное мероприятие 1	Обеспечение повышения уровня защищенности жизненно важных интересов личности, общества и государства от воздействия опасных природных явлений, изменения климата (обеспечение гидрометеорологической безопасности)	Всего: в том числе:	977	0605	12	3	03	99999	200	0,0	0,0	0,0	0,0	0,0
		97706051230399999200	республиканский бюджет Кабардино-Балкарской Республики	977	0605	12	3	03	99999	200	0,0	0,0	0,0	0,0	0,0
			ГУ МЧС России по КБР (исполнитель)	977	0605	12	3	03	99999	200	0,0	0,0	0,0	0,0	0,0
6.2	Основное мероприятие 2	Развитие и совершенствование системы противорадовой защиты территории Кабардино-Балкарской Республики	Всего: в том числе:	982	0405	12	3	03	99999	200	22000,0	0,0	0,0	0,0	0,0
		98204051230399999200	республиканский бюджет Кабардино-Балкарской Республики	982	0405	12	6	02		200	22000,0	0,0	0,0	0,0	0,0
			Минсельхоз КБР (исполнитель)	982	0405	12	6	02		200	22000,0	0,0	0,0	0,0	0,0
7	Подпрограмма	«Обеспечение реализации государственной программы «Охрана окружающей среды, воспроизводство и использование природных ресурсов в Кабардино-Балкарской Республике»	Минприроды КБР (координатор) Всего: в том числе:	949	0401	12	0	99	90019		26944,1	26513,5	26513,5	26513,5	26513,5
			республиканский бюджет Кабардино-Балкарской Республики	949	0401	12	0	99	90019		26944,1	26513,5	26513,5	26513,5	26513,5
7.1	Основное мероприятие 1	Обеспечение деятельности министерства природных ресурсов и экологии Кабардино-Балкарской Республики	Всего: в том числе:	949	0401	12	0	99	90019		26944,1				



(Продолжение. Начало на 14-й с.)

3	Основное мероприятие 3 «Поддержка и популяризация русского языка как языка межнационального общения, а также государственных языков Кабардино-Балкарской Республики»	Министерство по взаимодействию с институтами гражданского общества и делам национальностей Кабардино-Балкарской Республики, Министерство просвещения, науки и по делам молодежи Кабардино-Балкарской Республики, общественные объединения и некоммерческие организации, осуществляющие деятельность в Кабардино-Балкарской Республике	2021	2025	Поддержка развития русского языка как языка межнационального общения, а также сохранение и поддержка государственных языков Кабардино-Балкарской Республики	Организация и проведение просветительских информационных кампаний, «круглых столов», конкурсов, участие во всероссийских форумах, направленных на популяризацию и поддержку русского языка как языка межнационального общения, а также государственных языков Кабардино-Балкарской Республики	Показатель 1.7
Подпрограмма 2 «Осуществление деятельности в сферах международного гуманитарного сотрудничества и содействия международному развитию»							
4	Основное мероприятие 1 «Поддержка соотечественников, проживающих за рубежом»	Министерство по взаимодействию с институтами гражданского общества и делам национальностей Кабардино-Балкарской Республики, Министерство культуры Кабардино-Балкарской Республики	2021	2025	Расширение связей, знакомство с культурой, обычаями, традициями и достопримечательностями стран проживания соотечественников, обеспечение организации соотечественников государственной символикой Российской Федерации и государственной символикой Кабардино-Балкарской Республики, содействие в изучении родных языков и удовлетворении культурных потребностей соотечественников, проживающих за рубежом, создания и выпуск радио- и телевизионных передач, разработка рекомендаций для институтов гражданского общества, органов государственной власти и средств массовой информации по вопросам адаптации студентов-соотечественников	Оказание содействия в социально-культурной адаптации студентов-соотечественников, обучающихся в Кабардино-Балкарской Республике, а также соотечественников, возвратившихся в республику, распространение и укрепление позиций русского языка в мире, содействие сохранению национальных языков соотечественников в странах компактного проживания; разработка вопросов, обучающихся в Кабардино-Балкарской Республике, связанных с развитием культурных, образовательных и иных связей с соотечественниками, проживающими за рубежом	Показатели 2.1, 2.2
5	Основное мероприятие 2 «Развитие публичной дипломатии, научных, образовательных, культурных, экономических, информационных и иных гуманитарных связей с государственными и негосударственными структурами государств – членами Содружества Независимых Государств, других иностранных государств, с международными и региональными организациями»	Министерство по взаимодействию с институтами гражданского общества и делам национальностей Кабардино-Балкарской Республики, Федеральное государственное образовательное учреждение высшего образования «Кабардино-Балкарский государственный аграрный университет им. В.М. Кожова»	2021	2025	Формирование положительного имиджа Российской Федерации и Кабардино-Балкарской Республики, культуры общения в государстве проживания соотечественников, содействие развитию условий для удовлетворения этнокультурных потребностей соотечественников, ознакомление детей и молодежи из числа соотечественников, проживающих за рубежом и в субъектах Российской Федерации, с культурой, обычаями, традициями и достопримечательностями республики, прием соотечественников в образовательные организации высшего образования, осуществляющие деятельность в Кабардино-Балкарской Республике	Сохранение, укрепление и развитие связей с соотечественниками, проживающими за рубежом, развитие и сохранение языковой, культурной идентичности у представителей зарубежных диаспор; формирование у соотечественников, проживающих за рубежом, позитивного отношения к Кабардино-Балкарской Республике и Российской Федерации в целом; содействие расширению российского культурно-гуманитарного присутствия в мире; установление восторженного сотрудничества с национально-культурными объединениями соотечественников в иностранных государствах, в которых существуют указанные объединения	Показатель 2.3
6	Основное мероприятие 3 «Осуществление информационно-аналитического мониторинга политики укрепления позитивного восприятия и культурно-гуманитарного влияния в мире современной России»	Министерство по взаимодействию с институтами гражданского общества и делам национальностей Кабардино-Балкарской Республики, Министерство культуры Кабардино-Балкарской Республики	2021	2025	Формирование положительного имиджа Российской Федерации, позитивного отношения к соотечественникам, возвращившимся на историческую родину, содействие соотечественникам в изучении русского и родных языков, адаптация соотечественников, возвратившихся в Кабардино-Балкарскую Республику, к общественной и культурной жизни, проведение мониторинга положений соотечественников в странах проживания, создание специальных рубрик, освещающих вопросы жизни и деятельности соотечественников, освещение деятельности органов государственной власти по вопросам поддержки соотечественников, ознакомление студентов-соотечественников с национальными, духовными и культурными ценностями Кабардино-Балкарской Республики	Оказание содействия в социально-культурной адаптации студентов-соотечественников, обучающихся в Кабардино-Балкарской Республике, а также соотечественников, возвратившихся в республику; распространение и укрепление позиций русского языка в мире, содействие сохранению национальных языков соотечественников в странах компактного проживания; информационно-аналитическая деятельность по вопросам сохранения и развития связей с соотечественниками, проживающими за рубежом	Показатели 2.1, 2.2, 2.3

Подпрограмма 3 «Повышение эффективности государственной поддержки социально ориентированных некоммерческих организаций»							
7	Основное мероприятие 1 «Методическое и кадровое обеспечение деятельности социально ориентированных некоммерческих организаций»	Министерство по взаимодействию с институтами гражданского общества и делам национальностей Кабардино-Балкарской Республики	2021	2025	Повышение эффективности поддержки социально ориентированных некоммерческих организаций в Кабардино-Балкарской Республике, мониторинг методического сопровождения деятельности, повышение профессионального уровня работников общественных организаций	Разработка и издание методических материалов для работников некоммерческих организаций, специалистов организаций и некоммерческих организаций; повышение квалификации работников социально ориентированных некоммерческих организаций, журналистов, освещающих деятельность общественных организаций, государственных и муниципальных служащих, взаимодействующих с представителями некоммерческих организаций; оказание содействия органам местного самоуправления в работе и реализации мер по поддержке социально ориентированных некоммерческих организаций; совершенствование нормативно-правовой базы эффективной деятельности социально ориентированных некоммерческих организаций	Показатель 3.1
8	Основное мероприятие 2 «Популяризация и тиражирование лучших практик социально ориентированной деятельности некоммерческих организаций»	Министерство по взаимодействию с институтами гражданского общества и делам национальностей Кабардино-Балкарской Республики, Министерство культуры Кабардино-Балкарской Республики	2021	2025	Повышение эффективности социально ориентированной деятельности некоммерческих организаций Кабардино-Балкарской Республики; информационное обеспечение и пропаганда республиканского конкурса «Лучшие некоммерческие организации года»; обеспечение участия представителей некоммерческих организаций Кабардино-Балкарской Республики во всероссийских конкурсах, региональных конкурсах, форумах, конференциях, акциях, образовательных мероприятиях, представленных за пределами республики	Освещение в средствах массовой информации социальной значимости деятельности некоммерческих организаций Кабардино-Балкарской Республики; поддержка сайта «Некоммерческий сектор Кабардино-Балкарской Республики»; проведение ежегодного республиканского конкурса «Лучшие некоммерческие организации года»; обеспечение участия представителей некоммерческих организаций Кабардино-Балкарской Республики во всероссийских конкурсах, региональных конкурсах, форумах, конференциях, акциях, образовательных мероприятиях, представленных за пределами республики	Показатель 3.2
9	Основное мероприятие 3 «Государственная поддержка деятельности социально ориентированных некоммерческих организаций Кабардино-Балкарской Республики»	Министерство земельных и имущественных отношений Кабардино-Балкарской Республики, Министерство по взаимодействию с институтами гражданского общества и делам национальностей Кабардино-Балкарской Республики	2021	2025	Оказание имущественной и финансовой поддержки социально значимой деятельности некоммерческих организаций Кабардино-Балкарской Республики	Формирование и ведение перечня государственного имущества Кабардино-Балкарской Республики, деятельности некоммерческих организаций, осуществляющих поддержку социально ориентированных некоммерческих организаций имуществу, входящего в перечень государственного имущества Кабардино-Балкарской Республики, предназначенного для поддержки социально ориентированных некоммерческих организаций; предоставление субсидий некоммерческим организациям на реализацию проектов, направленных на решение конкретных задач по одному или нескольким направлениям деятельности, предусмотренным статьями 31 <sup>1</sup> Федерального закона от 12 января 1996 г. № 7-ФЗ «О некоммерческих организациях» и статьи 4 Закона Кабардино-Балкарской Республики от 16 декабря 2011 г. № 109-РЗ «О государственной поддержке социально ориентированных некоммерческих организаций в Кабардино-Балкарской Республике»	Показатели 3.3, 3.4
Подпрограмма 4 «Обеспечение условий реализации государственной программы Кабардино-Балкарской Республики «Взаимодействие с общественными организациями и институтами гражданского общества в Кабардино-Балкарской Республике»							
10	Основное мероприятие 1 «Совершенствование управления реализацией программы, мониторинг реализации государственной программы»	Министерство по взаимодействию с институтами гражданского общества и делам национальностей Кабардино-Балкарской Республики	2021	2025	Повышение эффективности государственного управления и обеспечения деятельности государственного органа в установленной сфере	Ведение хозяйственной деятельности, бухгалтерского и налогового учета; управление имуществом, необходимым для обеспечения деятельности; осуществление закупок товаров, работ, услуг в рамках контрактной системы для обеспечения деятельности в установленной сфере	

Примечание. Указание общественных объединений и некоммерческих организаций, федеральных государственных бюджетных образовательных учреждений высшего образования в качестве исполнителей подпрограммы и основных мероприятий носит рекомендательный характер.

Форма 3

Ресурсное обеспечение реализации государственной программы

Статус	Наименование структурного элемента	ГРБС (координатор, исполнитель)	Код бюджетной классификации							Объемы бюджетных ассигнований (тыс. руб.), годы						
			ГРБС	Рз. Пр	ГП (государственная программа)	лП (подпрограмма)	ОМ (основное мероприятие)	НР	КВР	2021 год	2022 год	2023 год	2024 год	2025 год		
	2	3	4	5	6	7	8	9	10	11	12	13	14	15		
Государственная программа	Взаимодействие с общественными организациями и институтами гражданского общества в Кабардино-Балкарской Республике	Всего, в том числе:	937		46						36 508,0	28 396,7	24 721,7	35 729,4	37 954,2	
			федеральный бюджет	937		46						7 474,5	0,0	0,0	0,0	0,0
			республиканский бюджет Кабардино-Балкарской Республики	937		46						29 033,5	28 396,7	24 721,7	35 729,4	37 954,2
			Мингравжданца КБР, всего, в том числе:	937		46						36 508,0	28 396,7	24 721,7	35 729,4	37 954,2
			федеральный бюджет	937		46					7 474,5	0,0	0,0	0,0	0,0	
			республиканский бюджет Кабардино-Балкарской Республики	937		46					29 033,5	28 396,7	24 721,7	35 729,4	37 954,2	
Подпрограмма 1	Общероссийская гражданская идентичность и этнокультурное развитие народов Кабардино-Балкарской Республики	Мингравжданца КБР, всего, в том числе:	937	013	46	2	01				11 745,1	3 708,0	1 908,0	5 814,5	6 396,0	
			федеральный бюджет	937	013	46	2	01	R560	200		3 754,5	0,0	0,0	0,0	0,0
			республиканский бюджет Кабардино-Балкарской Республики	937	013	46	2	01	R560	600		3 720,0	0,0	0,0	0,0	0,0
			федеральный бюджет	937	013	46	2	01	R560	200	282,6	0,0	0,0	0,0	0,0	0,0
			республиканский бюджет Кабардино-Балкарской Республики	937	013	46	2	01	R560	600	280,0	0,0	0,0	0,0	0,0	0,0
			федеральный бюджет	937	013	46	2	01	92100	300	1 908,0	1 908,0	1 908,0	1 908,0	1 908,0	
Основное мероприятие 1	Укрепление общероссийской гражданской идентичности	Мингравжданца КБР, всего, в том числе:	937	013	46	2	01	00000	200		11 745,1	3 708,0	1 908,0	5 814,5	6 396,0	
			федеральный бюджет	937	013	46	2	01	R560	200		3 754,5	0,0	0,0	0,0	0,0
			республиканский бюджет Кабардино-Балкарской Республики	937	013	46	2	01	R560	600		3 720,0	0,0	0,0	0,0	0,0
			федеральный бюджет	937	013	46	2	01	R560	200	282,6	0,0	0,0	0,0	0,0	0,0
			республиканский бюджет Кабардино-Балкарской Республики	937	013	46	2	01	R560	600	280,0	0,0	0,0	0,0	0,0	0,0
			федеральный бюджет	937	013	46	2	01	92100	300	1 908,0	1 908,0	1 908,0	1 908,0	1 908,0	

(Продолжение на 16-й с.)









(Окончание. Начало на 14-18 л. с.)

Table with 10 columns: No., Date, Event description, Responsible person, and various status indicators (X, -).

Государственный комитет Кабардино-Балкарской Республики по тарифам и жилищному надзору ПРИКАЗ №6

16 февраля 2021 года

г. Нальчик

О внесении изменений в приказ Государственного комитета Кабардино-Балкарской Республики по тарифам и жилищному надзору от 17 декабря 2020 года № 60/3

В соответствии с Федеральным законом от 7 декабря 2011 г. № 416-ФЗ «О водоснабжении и водоотведении»...

И.о. председателя А. МАКУШЕВ

Приложение к приказу Государственного комитета Кабардино-Балкарской Республики по тарифам и жилищному надзору от 16 февраля 2021 г. № 6

Приложение к приказу Государственного комитета Кабардино-Балкарской Республики по тарифам и жилищному надзору от 17 декабря 2020 г. № 60/3

Тарифы на питьевую воду на 2021-2025 годы (для всех категорий потребителей)

Table with columns: No./p/n, Organization name, and tariff rates for different years (2021-2025) in rubles per cubic meter.

\* НДС не предусмотрен (организация применяет упрощенную систему налогообложения).

Министерство промышленности, энергетики и торговли Кабардино-Балкарской Республики ПРИКАЗ №35

15 февраля 2021 года

г. Нальчик

Об утверждении Плана мероприятий по снижению рисков нарушения антимонопольного законодательства в Министерстве промышленности, энергетики и торговли Кабардино-Балкарской Республики на 2021 год и карты рисков нарушения антимонопольного законодательства в деятельности Министерства промышленности, энергетики и торговли Кабардино-Балкарской Республики

В соответствии с Положением об организации системы внутреннего обеспечения деятельности Министерства промышленности, энергетики и торговли Кабардино-Балкарской Республики...

Министр Ш. АХУБЕКОВ

УТВЕРЖДЕН приказом Министерства промышленности, энергетики и торговли КБР от 15 февраля 2021 г. №35

ПЛАН МЕРОПРИЯТИЙ по снижению рисков нарушения антимонопольного законодательства в Министерстве промышленности, энергетики и торговли Кабардино-Балкарской Республики на 2021 год

Table with 5 columns: No./p/n, Activity description, Implementation term, Responsible person, and Planned results.

Table with 4 columns: No., Date, Risk description, and Mitigation measures.

КАРТА рисков нарушения антимонопольного законодательства в деятельности Министерства промышленности, энергетики и торговли Кабардино-Балкарской Республики

Table with 5 columns: Risk level, Indicator, Risk type, Cause and conditions, and Consequences.

Министерство строительства и жилищно-коммунального хозяйства Кабардино-Балкарской Республики ПРИКАЗ №22

18 февраля 2021 г.

г. Нальчик

О внесении изменений в приказ Министерства строительства и жилищно-коммунального хозяйства Кабардино-Балкарской Республики от 30 сентября 2019 г. № 15/3

В связи с внесением изменений в Указ Президента Российской Федерации от 1 февраля 2019 г. № 112 «О конкурсе на замещение вакантной должности государственной гражданской службы Российской Федерации»...

1. Внести в Методику проведения конкурса на замещение вакантной должности государственной гражданской службы Российской Федерации... 2. Утвердить План мероприятий по снижению рисков нарушения антимонопольного законодательства...

Министр А. БЕРБЕКОВ

Министерство земельных и имущественных отношений Кабардино-Балкарской Республики (Минимущество КБР) РАСПОРЯЖЕНИЕ №71

15 февраля 2021 г.

О приватизации на торгах движимого имущества, находящегося в казне Кабардино-Балкарской Республики

В соответствии с Федеральным законом от 21.12.2001 № 178-ФЗ «О приватизации государственного и муниципального имущества»... 1.5. KAZAN YUKON R44 2009 года выпуска, ПТС 16 MT 46223, VIN XJ30A01F59205604...

Министр земельных и имущественных отношений Кабардино-Балкарской Республики А. ТОХОВ

Министерство земельных и имущественных отношений Кабардино-Балкарской Республики (Минимущество КБР) РАСПОРЯЖЕНИЕ №76

16 февраля 2021 г.

О приватизации на торгах движимого имущества, находящегося в казне Кабардино-Балкарской Республики

В соответствии с Федеральным законом от 21.12.2001 № 178-ФЗ «О приватизации государственного и муниципального имущества»... 1.2. РИДА-397930 2012 года выпуска, ПТС 52 HO 010844, VIN XH89379300306042...

Министр земельных и имущественных отношений Кабардино-Балкарской Республики А. ТОХОВ



(Ожидание. Начало на 20-й с.) протокол о признании Претендентов участниками, в котором приводятся перечни принятых заявок с указанием имен (наименований) претендентов, перечень в открытой части аукциона (наименования) претендентов, признанных участниками, а также имена (наименования) претендентов, которым было отказано в приеме заявок в аукционе, с указанием односторонних решений о признании их участниками аукциона или об отказе в признании участников аукциона с указанием оснований отказа.

на заключение договора купли-продажи имущества, содержит фамилию, имя, отчество или наименование юридического лица - победителя аукциона, цену имущества, предложенную победителем, фамилию, имя, отчество или наименование юридического лица - участника аукциона, который сделал предпоследнее предложение о цене такого имущества в ходе продажи, и подписывается продавцом в течение одного часа с момента окончания аукциона, но не позднее рабочего дня, следующего за днем подведения итогов аукциона.

11.4. Информация о претендентах, не допущенных к участию в аукционе, размещается в открытой части аукциона на официальном сайте в сети «Интернет» для размещения информации о проведении торж, определенном Правительством Российской Федерации, а также на сайте Продавца в сети «Интернет».

12.9. Процедура аукциона считается завершенной со времени подписания продавцом протокола об итогах аукциона.

11.6. Претендент не допускается к участию в аукционе по следующим основаниям:

а) не было подано ни одной заявки на участие либо ни один из претендентов не признан участником; б) принято решение о признании только одного претендента участником; в) ни один из участников не сделал предложение о начальной цене имущества; г) решение о признании аукциона несостоявшимся оформлено протоколом; д) в течение одного часа со времени подписания протокола об итогах аукциона победителем направляется уведомление о признании его победителем с приложением этого протокола, а также размещается в открытой части электронной площадки следующая информация: а) наименование имущества и иные позволяющие его индивидуализировать сведения (спецификация лота); б) цена сделки;

а) представленные документы не подтверждают право Претендента быть покупателем имущества в соответствии с законодательством Российской Федерации; б) представленные не все документы в соответствии с перечнем, указанным в информационной сообщении о проведении аукциона, или оформление предоставленных документов не соответствует законодательству Российской Федерации; в) не подтверждено поступление в установленный срок задатка на счет Оператора электронной площадки, указанной в информационном сообщении; г) заявка подана лицом, не уполномоченным Претендентом на осуществление таких действий.

13.1. Договор купли-продажи имущества заключается между продавцом и победителем аукциона в установленном законодательством порядке в течение 5 (пяти) рабочих дней с даты подведения итогов аукциона в электронной форме.

11.7. Не позднее следующего рабочего дня после дня подписания протокола о признании претендентов участниками либо претендентам, подавшим заявки, направляется уведомление о признании их участниками аукциона или об отказе в признании участников аукциона с указанием оснований отказа.

13.2. При уклонении или отказе победителя от заключения в установленном срок договора купли-продажи имущества результаты аукциона аннулируются, а победитель утрачивает право на заключение указанного договора, задаток ему не возвращается.

РАЗДЕЛ XIII. ПОРЯДОК ПРОВЕДЕНИЯ АУКЦИОНА И ОПРЕДЕЛЕНИЯ ПОБЕДИТЕЛЯ

13.3. Ответственность покупателя в случае его отказа или уклонения от заключения договора купли-продажи имущества возлагается на покупателя в соответствии с законодательством Российской Федерации в договоре купли-продажи имущества, задаток ему не возвращается.

12.1. Процедура аукциона проводится в день и время, указанные в информационном сообщении о проведении аукциона, путем последовательного повышения участниками начальной цены продажи на величину, равную либо кратную поставке «шага аукциона».

13.4. Деньги вносится в счет оплаты приватизируемого имущества подлежат перечислению (в безналичном порядке) в течение 15 (пятнадцати) календарных дней с момента заключения договора купли-продажи победителем аукциона в бюджет Кабардино-Балкарской Республики на счет по следующим реквизитам: ИНН 072107836, КПП 072501001, Управление Федерального казначейства по Кабардино-Балкарской Республике, ОТДЕЛЕНИЕ - НБ КАБАРДИНО-БАЛКАРСКАЯ РЕСПУБЛИКА БАНКА РОССИИ/УФК по Кабардино-Балкарской Республике г. Нальчик, Счет 031064300000010400, К/с 4010281045370000070, БИК 018327106, Код 96614020230200000410, ОКТМО 8370100001.

12.2. Во время проведения процедуры аукциона Оператором электронной площадки обеспечивается доступ участникам к закрытой части электронной площадки и возможность предоставления ими предложений о цене имущества.

13.5. Факт оплаты имущества подтверждается выпиской со счета с указанием средств в размере и сроки, указанные в договоре купли-продажи.

12.3. Со времени начала проведения процедуры аукциона Оператором электронной площадки размещается:

13.6. В соответствии с п. 3 ст. 161 Налогового кодекса Российской Федерации при реализации (передаче) на территории Российской Федерации государственного имущества, не закрепленного за государственными предприятиями и учреждениями, составляющего основу республиканского бюджета Российской Федерации, налоговая база определяется как сумма дохода от реализации (передачи) этого имущества с учетом налога. При этом налоговая база определяется отдельно при совершении каждой операции по реализации (передаче) этого имущества. В этом случае налоговые агентами признаются покупатели (получатели) указанного имущества, за исключением физических лиц, не являющихся индивидуальными предпринимателями. Указанные лица обязаны исчислять расчетным методом, удерживать из выплачиваемых доходов и уплатить в бюджет соответствующую сумму налога.

а) в открытой части электронной площадки - информация о начале проведения процедуры аукциона с указанием наименования имущества, начальной цене и текущего «шага аукциона»;

13.7. Все вопросы, касающиеся проведения аукциона в электронной форме не находят отражения в настоящем информационном сообщении, регулируются законодательством Российской Федерации.

б) в закрытой части электронной площадки - подробная информация, указанная в открытой части электронной площадки, также предложения о цене имущества и время их поступления, величина повышения начальной цены («шаг аукциона»), время, оставшееся до окончания приема предложений о цене имущества.

РАЗДЕЛ XIV. ПЕРЕХОД ПРАВА СОБСТВЕННОСТИ НА ГОСУДАРСТВЕННОЕ ИМУЩЕСТВО

12.4. В течение одного часа со времени начала проведения процедуры аукциона участникам предлагается заявить о приобретении имущества по начальной цене. В случае если в течение указанного времени:

14.1. Передача имущества и оформление права собственности на него осуществляется в соответствии с законодательством Российской Федерации в установленном порядке после дня оплаты имущества.

а) поступило предложение о начальной цене имущества, то время для представления следующих предложений об увеличении на «шаг аукциона» цене имущества продлевается на 10 минут со времени представления каждого следующего предложения. Если в течение 10 минут после представления последнего предложения о цене имущества следующая подача предложения аукцион с помощью программного-аппаратных средств электронной площадки завершается;

14.2. Покупатель самостоятельно и за свой счет оформляет документы, необходимые для оформления права собственности на приобретаемое имущество на основании договора купли-продажи, в порядке, установленном законодательством Российской Федерации.

б) не поступило ни одного предложения о начальной цене имущества, то аукцион с помощью программного-аппаратных средств электронной площадки завершается. В этом случае временем окончания представления предложений о цене имущества является время завершения аукциона.

РАЗДЕЛ XV. ЗАКЛЮЧИТЕЛЬНЫЕ ПОЛОЖЕНИЯ

12.5. При этом программными средствами электронной площадки обеспечивается:

14.3. Продавец обязан в срок не более десяти дней после полной оплаты цены продажи Имущества составить Акт приема-передачи Имущества.

а) исключение возможности подачи участником предложения о цене имущества, не соответствующего увеличению текущей цены на величину «шага аукциона»;

14.4. Покупатель обязан:

б) уведомление участника в случае, если предложение этого участника о цене имущества не поступило, при условии связи с подачей аналогичного предложения ранее другим участниками.

14.5. Расходы по регистрации Имущества несет Покупатель.

12.6. Победителем признается участник, предложивший наиболее высокую цену имущества.

14.6. Покупатель не осуществляет никаких полномочий в отношении Имущества до подписания Акта приема-передачи Имущества.

12.7. Код проведения процедуры аукциона фиксируется Оператором электронной площадки в электронном журнале, который направляется продавцу в течение одного часа со времени завершения приема предложений о цене имущества для подведения итогов аукциона путем оформления протокола об итогах аукциона.

14.7. Споры сторон, вытекающие из неисполнения настоящего Договора, которые не удалось разрешить путем переговоров, разрешаются в судебном порядке, установленном действующим законодательством.

12.8. Протокол об итогах аукциона удостоверяет право победителя

14.8. Договор составлен в двух экземплярах, имеющих одинаковую юридическую силу, один из которых находится у Покупателя, второй у Продавца.

ЗАЯВКА НА УЧАСТИЕ В АУКЦИОНЕ В ЭЛЕКТРОННОЙ ФОРМЕ ПО ПРОДАЖЕ ИМУЩЕСТВА, НАХОДЯЩЕГОСЯ В ГОСУДАРСТВЕННОЙ СОБСТВЕННОСТИ КАБАРДИНО-БАЛКАРСКОЙ РЕСПУБЛИКИ

Претендент (Ф.И.О. для физического лица или ИП, наименование для юридического лица с указанием организационно-правовой формы) в лице действующий на основании (ФИО) (Устав, Положение и т.д.) (заполняется физическим лицом, индивидуальным предпринимателем)

Паспортные данные: серия № \_\_\_\_\_, дата выдачи «\_\_» \_\_\_\_\_ г. Адрес регистрации по месту жительства \_\_\_\_\_ Адрес регистрации по месту пребывания \_\_\_\_\_ Контактный телефон \_\_\_\_\_ Дата регистрации в качестве индивидуального предпринимателя: «\_\_» \_\_\_\_\_ г. ОГРН индивидуального предпринимателя № \_\_\_\_\_ (заполняется юридическим лицом)

Юридический адрес: Почтовый адрес \_\_\_\_\_ Контактный телефон \_\_\_\_\_ ИНН № \_\_\_\_\_ ОГРН № \_\_\_\_\_

Представитель Претендента? \_\_\_\_\_ (Ф.И.О.) Действует на основании доверенности от «\_\_» \_\_\_\_\_ г. № \_\_\_\_\_, дата выдачи «\_\_» \_\_\_\_\_ г. Паспортные данные представителя: серия № \_\_\_\_\_, дата выдачи «\_\_» \_\_\_\_\_ г. кем выдан \_\_\_\_\_ Адрес регистрации по месту жительства \_\_\_\_\_ Адрес регистрации по месту пребывания \_\_\_\_\_ Контактный телефон \_\_\_\_\_ принял решение об участии в аукционе по продаже имущества, находящегося в государственной собственности Кабардино-Балкарской Республики (лота):

Дата аукциона: № \_\_\_\_\_ Лота Наименование имущества, находящегося в государственной собственности Кабардино-Балкарской Республики Адрес (местонахождение) Имущества (лота) аукциона \_\_\_\_\_ и обязуется обеспечить поступление задатка в размере \_\_\_\_\_ руб. коп. \_\_\_\_\_ (сумма прописью)

в сроки и в порядке установленные в Информационном сообщении на указанный лот. 1. Претендент обязуется: 1.1. Соблюдать условия и порядок проведения аукциона, содержащиеся в Информационном сообщении о проведении аукциона, опубликованном на сайте Оператора электронной площадки (наименование Оператор - электронной площадки), сайте Министерства земельных и имущественных отношений Кабардино-Балкарской Республики в сети «Интернет» - www.pravitelstvo.kbr.ru/oid/p/imp/ish, официальном сайте Российской Федерации в сети «Интернет» - www.torgi.gov.ru 1.2. В случае признания Победителем аукциона заключить с Продавцом договор купли-продажи в течение пяти рабочих дней с даты подведения итогов аукциона.

1.3. Привести оплату стоимости имущества, находящегося в государственной собственности Кабардино-Балкарской Республики (далее - Имущество), установленной по результатам аукциона, в срок, на который установлен договором купли-продажи. 2. Задаток Победителя аукциона засчитывается в счет оплаты приобретаемого имущества. 3. Претендент извещен о том, что он вправе отозвать Заявку в порядке и в сроки, установленные в Информационном сообщении. 4. Ответственность за достоверность представленных документов и информации несет Претендент. 5. Претендент подтверждает по акту подписания настоящей Заявки ознакомление с порядком проведения аукциона, порядком внесения задатка, информационным сообщением и проектом договора купли-продажи. \_\_\_\_\_ (подпись (Ф.И.О.))

6. В соответствии с Федеральным законом от 27.07.2006 № 152-ФЗ «О персональных данных» предоставляю Заявку. Претендент дает согласие на обработку персональных данных, указанных в представленных документах и информации в связи с участием в аукционе. Платежные реквизиты Претендента: \_\_\_\_\_ (Ф.И.О. для физического лица или ИП, наименование для юридического лица)

ИНН# Претендента \_\_\_\_\_ КПП# Претендента \_\_\_\_\_ (Наименование Банка в котором у Претендента открыт счет; название города, где находится банк)

р/с или (п/с) \_\_\_\_\_ к/с \_\_\_\_\_ ИНН \_\_\_\_\_ БИК \_\_\_\_\_ КПП \_\_\_\_\_ Претендент (представитель Претендента, действующий по доверенности): \_\_\_\_\_ (Должность и подпись Претендента или его уполномоченного представителя, индивидуального предпринимателя или юридического лица)

М.П. (при наличии) 1. Заполняется при подаче заявки юридическим лицом 2. Заполняется при подаче заявки физическим лицом по доверенности 3. Заполняется при подаче заявки физическим лицом, индивидуальным предпринимателем, юридическим лицом 4. Заполняется при подаче заявки юридическим лицом

ОПИСЬ документов на участие в аукционе по продаже имущества, находящегося в государственной собственности Кабардино-Балкарской Республики в электронной форме представленных

Таблица с 4 столбцами: № п/п, Документ, Кол-во листов, Примечание. Содержит 5 строк с описанием документов.

Таблица с 4 столбцами: № п/п, Документ, Кол-во листов, Примечание. Содержит 5 строк с описанием документов.

Опись сдал: \_\_\_\_\_ Опись принял: \_\_\_\_\_ «\_\_» \_\_\_\_\_ 20\_\_ г. «\_\_» \_\_\_\_\_ 20\_\_ г.

\* Указывается вид представленного документа: оригинал, копия, нотариально заверенная копия, заверенная юр. лицом копия

ДОГОВОР КУПЛИ-ПРОДАЖИ ИМУЩЕСТВА № \_\_\_\_\_

г. Нальчик «\_\_» \_\_\_\_\_ 2021 г. Министерство земельных и имущественных отношений Кабардино-Балкарской Республики, именуемое в дальнейшем «Продавец», в лице \_\_\_\_\_ действующего на основании Положения о Министерстве земельных и имущественных отношений Кабардино-Балкарской Республики, с одной стороны; и \_\_\_\_\_ именуемый в дальнейшем «Покупатель», признанный таковым на основании статьи 5 Федерального закона от 21.12.2001 № 178-ФЗ «О приватизации государственного и муниципального имущества», с другой стороны, далее именуемые «Стороны», в соответствии с протоколом об итогах аукциона от «\_\_» \_\_\_\_\_ 2021 г., заключили настоящий договор (далее - Договор) о нижеследующем:

Статья 1. Предмет договора. Продавец обязуется передать в собственность, а Покупатель принять и оплатить по цене и на условиях Договора имущество (далее - Имущество): Лот № 1 - автотранспортное средство \_\_\_\_\_ года выпуска, идент. номер (VIN) \_\_\_\_\_, модель, № двигателя \_\_\_\_\_, № кузов (кабины) \_\_\_\_\_, цвет кузова (кабины) \_\_\_\_\_, № шасси \_\_\_\_\_, ПТС серии \_\_\_\_\_, № \_\_\_\_\_, выдан \_\_\_\_\_, адрес: \_\_\_\_\_.

Статья 2. Цена и порядок расчетов. 2.1. Установленная на итоги аукциона цена продажи Имущества, указанного в статье 1 Договора, составляет \_\_\_\_\_ (\_\_\_\_\_) рублей \_\_\_\_\_ копеек. 2.2. Задаток в сумме \_\_\_\_\_ (\_\_\_\_\_) рублей \_\_\_\_\_ копеек, внесенный Покупателем на счет Продавца засчитывается в счет оплаты Имущества.

2.3. О участии в 2.2 Договора Покупатель обязан оплатить Продавцу оставшую сумму в размере \_\_\_\_\_ (\_\_\_\_\_) рублей \_\_\_\_\_ копеек в безналичном порядке на счет Продавца по следующим реквизитам: ИНН 072107836, КПП 072501001, Управление Федерального казначейства по Кабардино-Балкарской Республике, ОТДЕЛЕНИЕ - НБ КАБАРДИНО-БАЛКАРСКАЯ РЕСПУБЛИКА БАНКА РОССИИ/УФК по Кабардино-Балкарской Республике г. Нальчик, счет 031064300000010400, К/с 4010281045370000070, БИК 018327106, Код 96614020230200000410, ОКТМО 8370100001.

Денежные средства в счет оплаты приватизируемого имущества подлежат перечислению (в безналичном порядке) в течение 15 (пятнадцати) календарных дней с момента заключения договора купли-продажи по вышеуказанным реквизитам. В платёжном поручении должны быть указаны наименование (Ф.И.О.) Покупателя, реквизиты Договора.

2.4. Надлежащее исполнение обязанности Покупателя по оплате цены продажи Имущества, подтверждается соответствующими документами с отметкой об исполнении, подтверждающим оплату Покупателем суммы, в соответствии с п. 2.3. Договора.

3.1. Имущество считается переданным Покупателю по Договору после подписания Акта приема-передачи Имущества Продавцом и Покупателем. Акт приема-передачи Имущества составляется Продавцом после полной оплаты приобретаемого Покупателем Имущества.

3.2. Право собственности на Имущество переходит к Покупателю в установленном порядке после его полной оплаты, с учетом особенностей, установленных действующим законодательством.

3.3. Регистрация Имущества оформляется после полной оплаты Покупателем цены продажи Имущества в соответствии с условиями Договора.

3.4. Продавец обязан в срок не более десяти дней после полной оплаты цены продажи Имущества составить Акт приема-передачи Имущества.

3.5. Покупатель обязан: - принять Имущество по Акту приема-передачи Имущества в день его представления Продавцом; - после подписания Акта приема-передачи Имущества взять на себя ответственность за Имущество, а также все расходы и обязательства по его содержанию, эксплуатации, оплате других услуг по содержанию Имущества.

Статья 4. Дополнительные условия 4.1. Покупатель самостоятельно оформляет регистрацию Имущества. 4.2. Расходы по регистрации Имущества несет Покупатель. 4.3. Покупатель не осуществляет никаких полномочий в отношении Имущества до подписания Акта приема-передачи Имущества.

Статья 5. Ответственность сторон 5.1. За неисполнение или ненадлежащее выполнение своих обязательств по Договору Стороны несут ответственность в соответствии с действующим законодательством и Договором. 5.2. Просрочка оплаты цены продажи Имущества в сумме и сроки, указанные в п. 2.3. Договора, начиная со дня, следующего за днем истечения установленного Договором срока исполнения обязательств, считается отказом Покупателя от исполнения обязательств по оплате Имущества.

Продавец принимает данный отказ Покупателя в течение 5 (пяти) дней с момента истечения срока исполнения обязательств по оплате цены Имущества в сумме и сроки, указанные в п. 2.3. Договора, направляя ему об этом письменное уведомление, с даты отправления которого Покупатель считается принявшим отказ. Покупатель не вправе требовать возврата задатка, если отказ от исполнения обязательств по оплате Имущества не возвращается и обязательства Продавца по передаче Имущества в собственность Покупателя прекращаются. Договор, в соответствии со ст. 450.1. Гражданского кодекса РФ, считается расторгнутым.

5.3. Стороны освобождаются от ответственности за частичное или полное неисполнение обязательств по Договору, если неисполнение явилось следствием обстоятельств непреодолимой силы, возникших после заключения Договора в результате событий чрезвычайного характера, которые Стороны не могли предвидеть или предотвратить. К обстоятельствам непреодолимой силы относятся события, на которые Стороны не могут оказывать влияние и за возникновение которых не несет ответственности, например, землетрясение, наводнение, пожар, забастовки, массовые беспорядки, военные действия, террористические акты и т.д.

Статья 6. Срок действия договора Договор вступает в силу с момента его подписания Сторонами и прекращает свое действие: - исполнением Сторонами своих обязательств по Договору; - расторжением Договора; - иным основаниям, предусмотренным действующим законодательством Российской Федерации.

Статья 7. Заключительные положения 7.1. Сроки, указанные в Договоре, исчисляются периодом времени, указанным в днях. Течение срока начинается на следующий день после наступления события, которым определено его начало. Если последний день срока приходится на нерабочий день, день окончания срока считается ближайшим следующим за ним рабочим днем. 7.2. Споры сторон, вытекающие из неисполнения настоящего Договора, которые не удалось разрешить путем переговоров, разрешаются в судебном порядке, установленном действующим законодательством.

7.3. Договор составлен в двух экземплярах, имеющих одинаковую юридическую силу, один из которых находится у Покупателя, второй у Продавца.

Статья 8. Реквизиты Сторон ПРОДАВЕЦ: \_\_\_\_\_ ПОКУПАТЕЛЬ: \_\_\_\_\_

Министерство КБР 360028, КБР, г. Нальчик, пр. Ленина, 27 ИНН 072107836 КПП 072501001 Управление Федерального казначейства по Кабардино-Балкарской Республике, ОТДЕЛЕНИЕ - НБ КАБАРДИНО-БАЛКАРСКАЯ РЕСПУБЛИКА БАНКА РОССИИ/УФК по Кабардино-Балкарской Республике г. Нальчик, Счет 031064300000010400, К/с 4010281045370000070, БИК 018327106, Код 96614020230200000410, ОКТМО 8370100001

Подпись Сторон \_\_\_\_\_ от Продавца \_\_\_\_\_ от Покупателя \_\_\_\_\_

М.П. \_\_\_\_\_ М.П. \_\_\_\_\_

